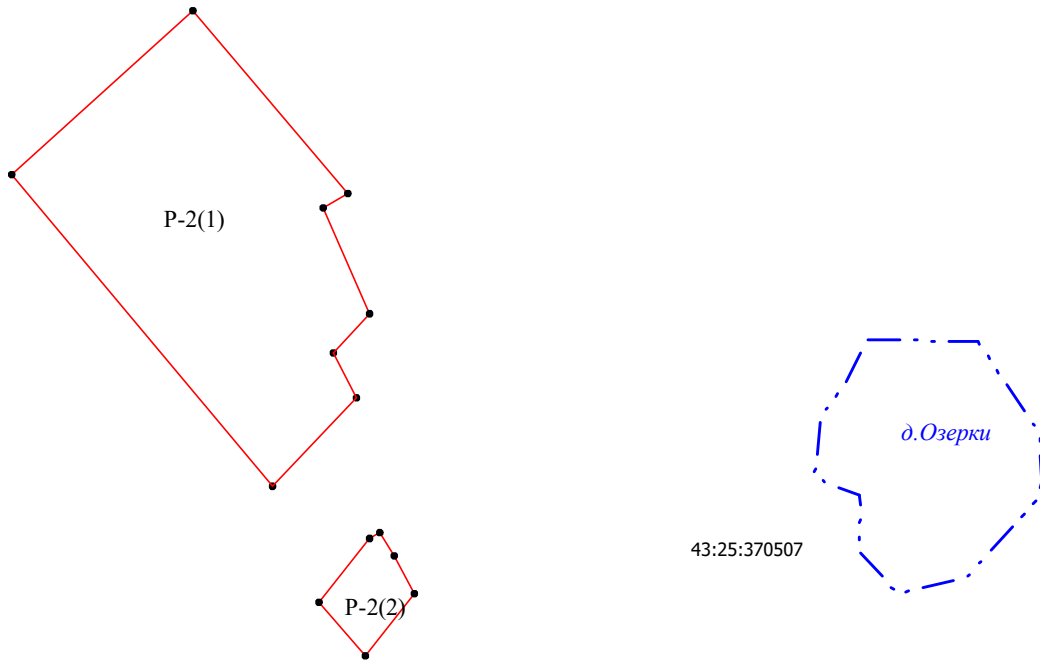


# Раздел 4

## План границ объекта



Масштаб 1: \_\_5000\_\_

Используемые условные знаки и обозначения:

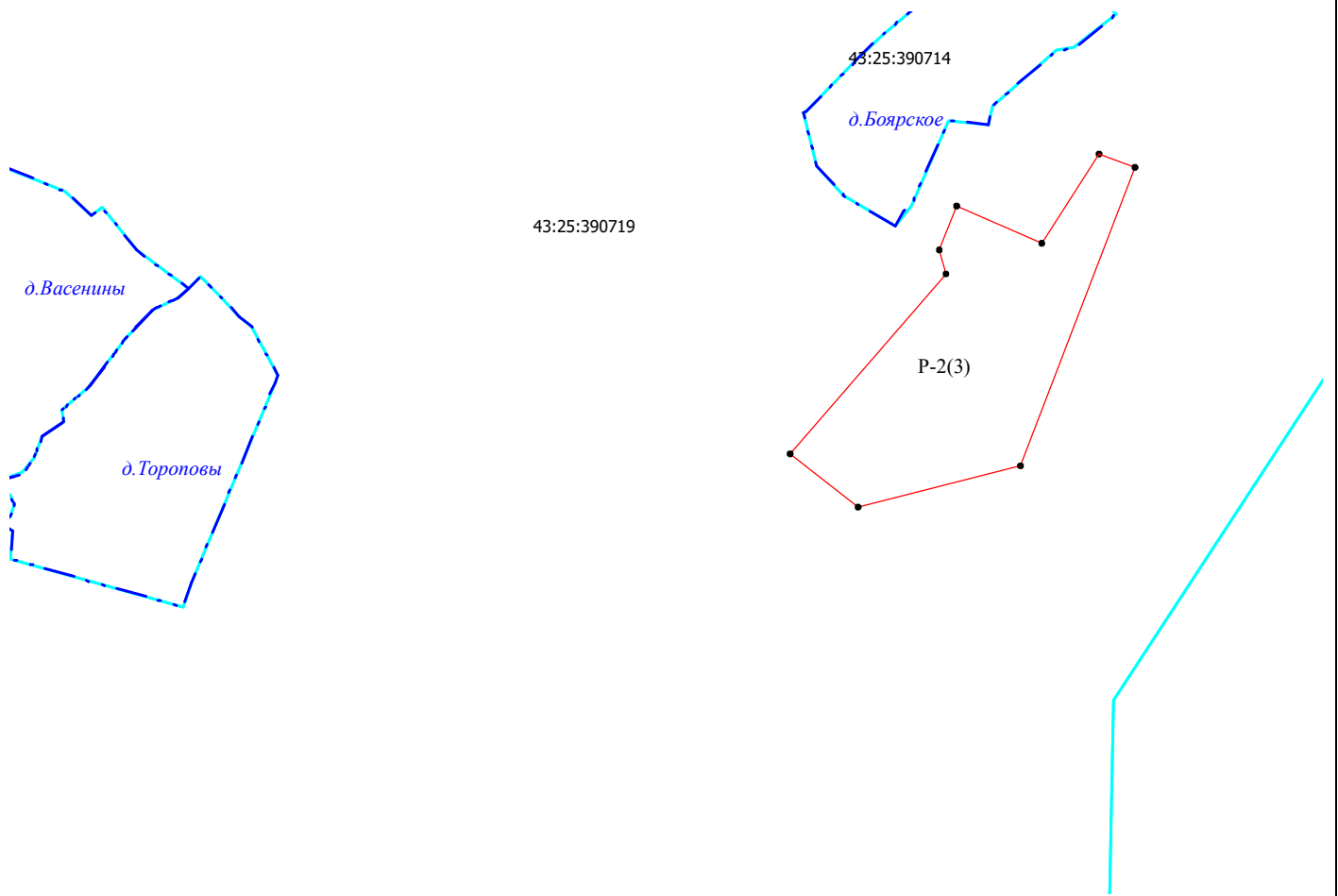
- вновь образованная часть границы зоны, сведения о которой достаточны для определения её местоположения;
- существующая часть границы зоны, сведения о которой достаточны для определения её местоположения;
- граница муниципального образования;
- граница кадастрового квартала;
- граница муниципального образования;
- обозначение характерной точки границы, сведения о которой позволяют однозначно определить её местоположение на местности;



Подпись \_\_\_\_\_ Дата "22" " 04" 2024 г.

Место для оттиска печати (при наличии) лица, составившего описание местоположения границ объекта

# План границ объекта



Масштаб 1: 5000

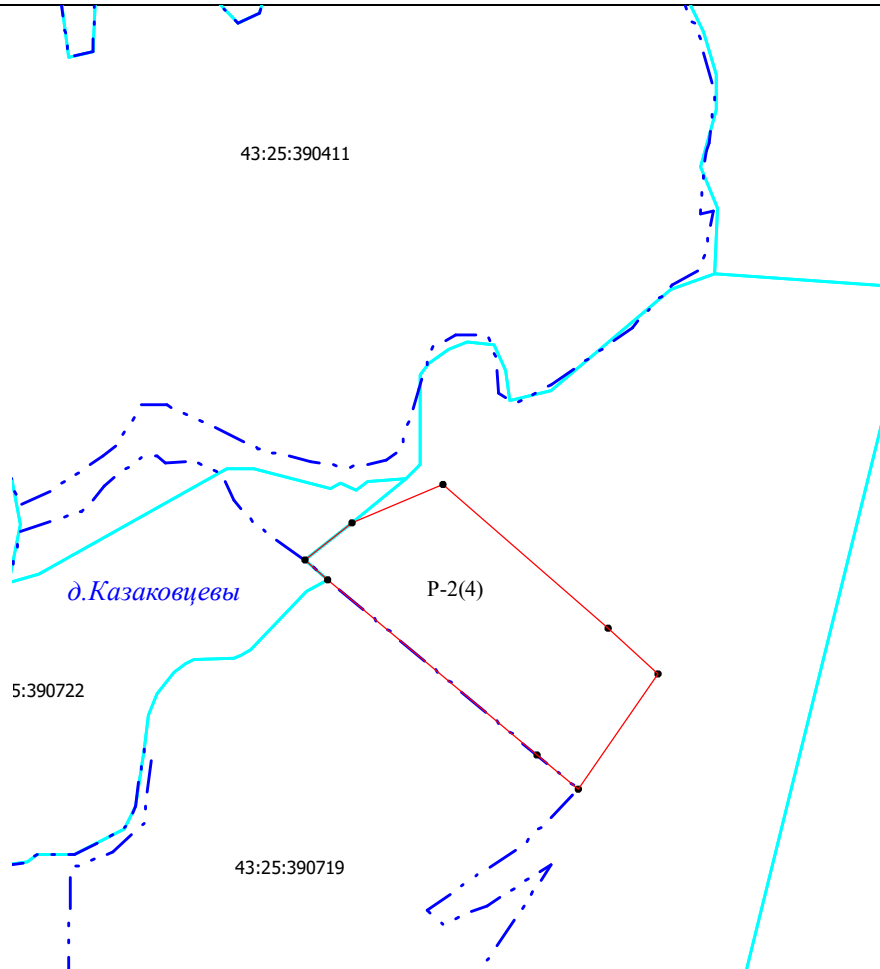
Используемые условные знаки и обозначения:

- вновь образованная часть границы зоны, сведения о которой достаточны для определения её местоположения;
- существующая часть границы зоны, сведения о которой достаточны для определения её местоположения;
- граница муниципального образования;
- граница кадастрового квартала;
- граница муниципального образования;
- обозначение характерной точки границы, сведения о которой позволяют однозначно определить её местоположение на местности;

Подпись \_\_\_\_\_ Дата " 22 " 04 2024 г.

Место для оттиска печати (при наличии) лица, составившего описание местоположения границ объекта

# План границ объекта



Масштаб 1: 5000

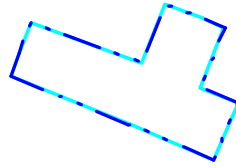
Используемые условные знаки и обозначения:

- вновь образованная часть границы зоны, сведения о которой достаточны для определения её местоположения;
- существующая часть границы зоны, сведения о которой достаточны для определения её местоположения;
- - - граница муниципального образования;
- граница кадастрового квартала;
- - - граница муниципального образования;
- - - обозначение характерной точки границы, сведения о которой позволяют однозначно определить ее местоположение на местности;

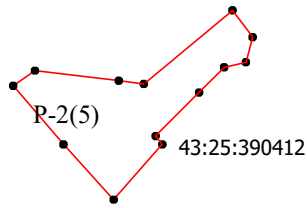
Подпись 1 Дата "22" 04 2024 г.

Место для оттиска печати (при наличии) лица, составившего описание местоположения границ объекта

# План границ объекта










д. Малые Соловы



Масштаб 1: 5000

Используемые условные знаки и обозначения:

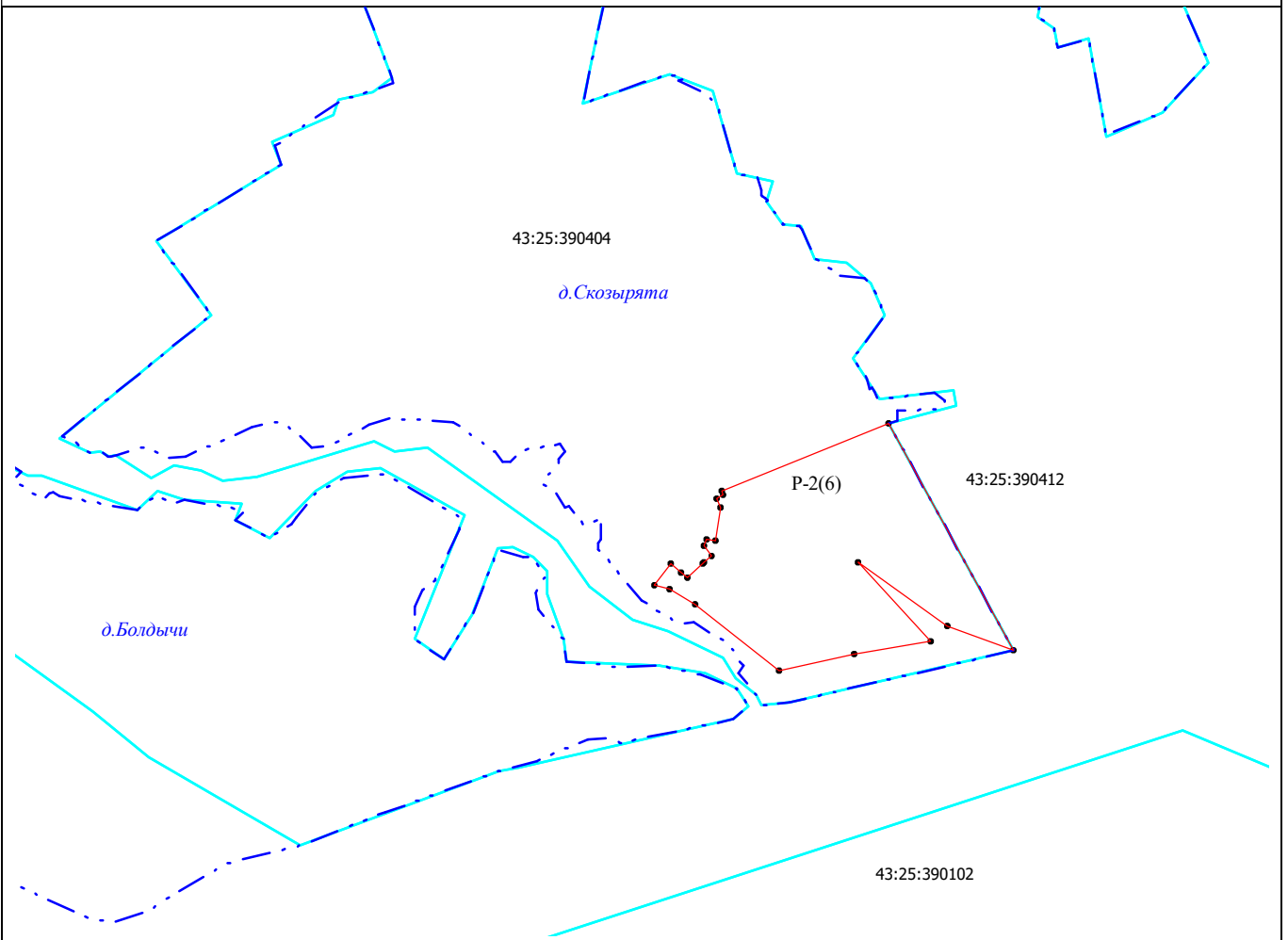
-  вновь образованная часть границы зоны, сведения о которой достаточны для определения её местоположения;
-  существующая часть границы зоны, сведения о которой достаточны для определения её местоположения;
-  граница муниципального образования;
-  граница кадастрового квартала;
-  граница муниципального образования;
-  обозначение характерной точки границы, сведения о которой позволяют однозначно определить ее местоположение на местности;

Подпись  Дата " 22 " 04 2024 г.

Место для оттиска печати (при наличии) лица, составившего описание местоположения границ объекта




# План границ объекта



Масштаб 1: 5000

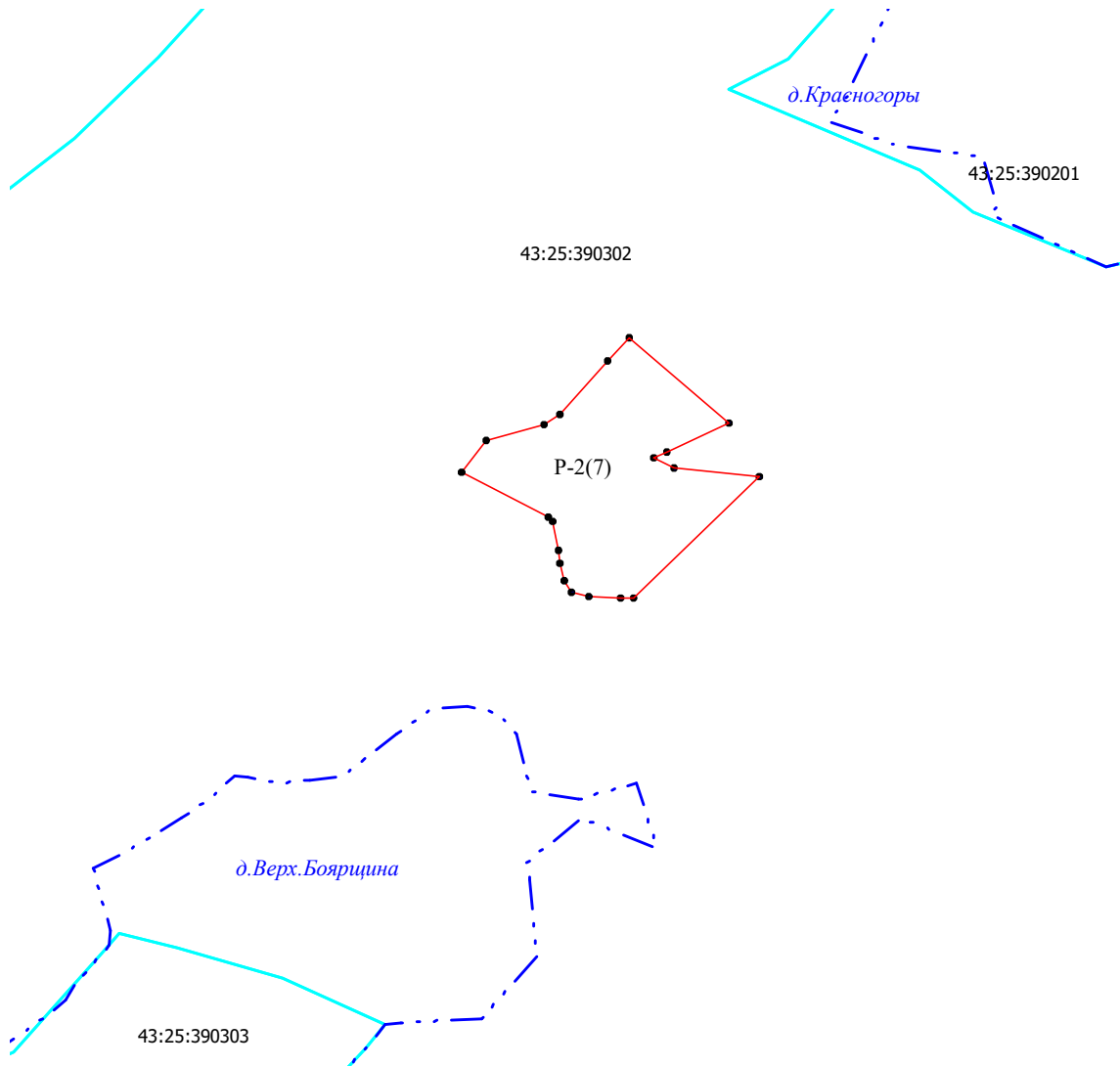
Используемые условные знаки и обозначения:

- вновь образованная часть границы зоны, сведения о которой достаточны для определения её местоположения;
- существующая часть границы зоны, сведения о которой достаточны для определения её местоположения;
- граница муниципального образования;
- граница кадастрового квартала;
- граница муниципального образования;
- обозначение характерной точки границы, сведения о которой позволяют однозначно определить ее местоположение на местности.

Подпись  Дата " 22 " 04 2024 г.

Место для отиска печати (при наличии) лица, составившего описание местоположения границ объекта

# План границ объекта



Масштаб 1: 5000

Используемые условные знаки и обозначения:

- вновь образованная часть границы зоны, сведения о которой достаточны для определения её местоположения;
- существующая часть границы зоны, сведения о которой достаточны для определения её местоположения;
- граница муниципального образования;
- граница кадастрового квартала;
- граница муниципального образования;
- обозначение характерной точки границы, сведения о которой позволяют однозначно определить ее местоположение на местности;

Подпись: \_\_\_\_\_ Дата " 22 " 04 2024 г.

Место для оттиска печати (при наличии) лица, составившего описание местоположения границ объекта

