


# Раздел 4

## План границ объекта



Масштаб 1: 4000

Используемые условные знаки и обозначения:

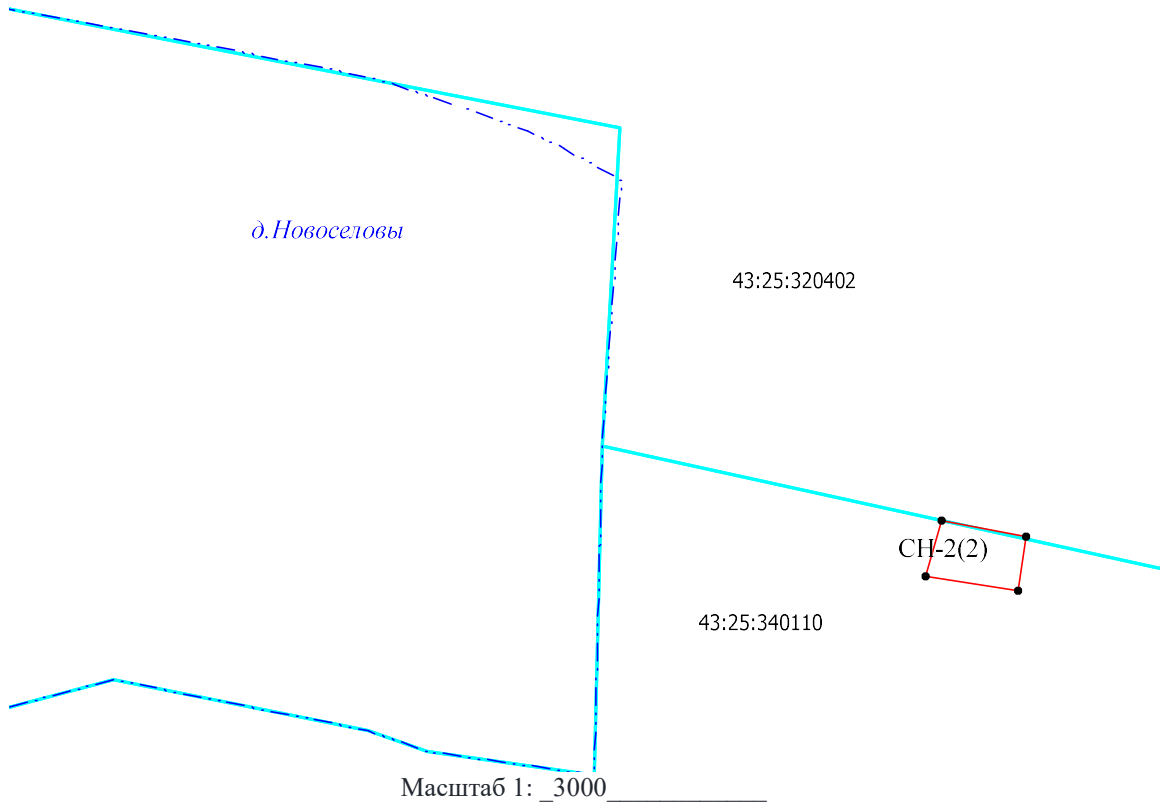
- вновь образованная часть границы зоны, сведения о которой достаточны для определения её местоположения;
- существующая часть границы зоны, сведения о которой достаточны для определения её местоположения;
- граница муниципального образования;
- граница кадастрового квартала;
- граница муниципального образования;
- обозначение характерной точки границы, сведения о которой позволяют однозначно определить её местоположение на местности;



Подпись \_\_\_\_\_ Дата "22" " 04 2024 г.

Место для оттиска печати (при наличии) лица, составившего описание местоположения границ объекта

# План границ объекта



Используемые условные знаки и обозначения:

- вновь образованная часть границы зоны, сведения о которой достаточны для определения её местоположения;
- существующая часть границы зоны, сведения о которой достаточны для определения её местоположения;
- граница муниципального образования;
- граница квартала;
- граница муниципального образования;
- обозначение характерной точки границы, сведения о которой позволяют однозначно определить её местоположение на местности;

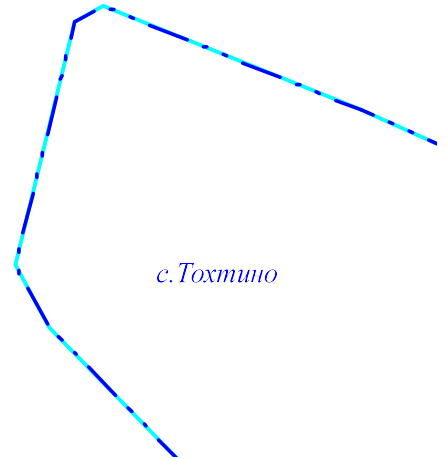
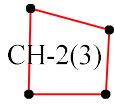


Подпись \_\_\_\_\_ Дата " 22 " 04 2024 г.

Место для оттиска печати (при наличии) лица, составившего описание местоположения границ объекта







# План границ объекта

43:25:360205



Масштаб 1: 5000

Используемые условные знаки и обозначения:

-  вновь образованная часть границы зоны, сведения о которой достаточны для определения её местоположения;
-  существующая часть границы зоны, сведения о которой достаточны для определения её местоположения;
-  граница муниципального образования;
-  граница кадастрового квартала;
-  граница муниципального образования;
-  обозначение характерной точки границы, сведения о которой позволяют однозначно определить ее местоположение

Подпись  Дата " 22 " 04 2024 г.

Место для оттиска печати (при наличии) лица, составившего описание местоположения границ объекта

