




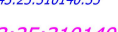


- Используемые условные знаки и обозначения:
-  - граница населенного пункта
  -  - границы земельных участков, сведения о которых внесены в ЕГРН
  -  - границы кадастровых кварталов
  -  1 - обозначение характерной точки
  -  - номер земельного участка, сведения о котором внесены в ЕГРН
  -  - номер кадастрового квартала

Подпись   


Место для оттиска печати (ПРИЛОЖЕНИЕ) лица, составившего описание местоположения границ объекта

Дата: "10" декабря 2020 г.