ОПИСАНИЕ МЕСТОПОЛОЖЕНИЯ ГРАНИЦ

д.Белянка, Орловское сельское поселение, Орловский район, Кировская

(наименование объекта, местоположение границ которого описано (далее - объект))

Раздел 1

Сведения об объекте		
№ п/п	**Характеристики объекта**	**Описание характеристик**
1	**2**	**3**
1.	Местоположение объекта	Кировская область, район Слободской, сельское поселение Озерницкое
2.	Площадь объекта +/- величина погрешности определения площади (Р +/- Дельта Р)	91181 +/- 5284 м²
3.	Иные характеристики объекта	-

Раздел 2

Сведения о местоположении границ объекта					
1. Система координат МСК-43, зона 1					
2. Сведения о характерных точках границ объекта					
Обозначение характерных точек границ	**Координаты, м**		**Метод определения координат характерной точки**	**Средняя квадратическая погрешность положения характерной точки (Mt), м**	**Описание обозначения точки на местности (при наличии)**
	X	**Y**			
1	**2**	**3**	**4**	**5**	**6**
1	579006.00	1327905.77	Аналитический метод	5	-
2	578986.20	1328012.46	Аналитический метод	5	-
3	578981.62	1328088.15	Аналитический метод	5	-
4	578975.53	1328284.46	Аналитический метод	5	-
5	578975.81	1328299.63	Аналитический метод	5	-
6	578953.92	1328302.74	Аналитический метод	5	-
7	578940.05	1328305.92	Аналитический метод	5	-
8	578863.82	1328323.57	Аналитический метод	5	-
9	578817.37	1328342.19	Аналитический метод	5	-
10	578804.45	1328344.08	Аналитический метод	5	-
11	578666.50	1328029.10	Аналитический метод	5	-
12	578721.80	1328012.50	Аналитический метод	5	-
13	578776.70	1327983.20	Аналитический метод	5	-
14	578893.20	1327949.90	Аналитический метод	5	-
15	578920.10	1327952.50	Аналитический метод	5	-
1	579006.00	1327905.77	Аналитический метод	5	-
3. Сведения о характерных точках части (частей) границы объекта					
Обозначение характерных точек части границы	**Координаты, м**		**Метод определения координат характерной точки**	**Средняя квадратическая погрешность положения характерной точки (Mt), м**	**Описание обозначения точки на местности (при наличии)**
	X	**Y**			
1	**2**	**3**	**4**	**5**	**6**
-	-	-	-	-	-

Раздел 3

Сведения о местоположении измененных (уточненных) границ объекта							
1. Система координат -							
2. Сведения о характерных точках границ объекта							
Обозначение характерных точек границ	**Существующие координаты, м**		**Измененные (уточненные) координаты, м**		**Метод определения координат характерной точки**	**Средняя квадратическая погрешность положения характерной точки (Mt), м**	**Описание обозначения точки на местности (при наличии)**
	X	**Y**	**X**	**Y**			
1	**2**	**3**	**4**	**5**	**6**	**7**	**8**
-	-	-	-	-	-	-	
3. Сведения о характерных точках части (частей) границы объекта							
Обозначение характерных точек части границы	**Существующие координаты, м**		**Измененные (уточненные) координаты, м**		**Метод определения координат характерной точки**	**Средняя квадратическая погрешность положения характерной точки (Mt), м**	**Описание обозначения точки на местности (при наличии)**
	X	**Y**	**X**	**Y**			
1	**2**	**3**	**4**	**5**	**6**	**7**	**8**
-	-	-	-	-	-	-	

Раздел 4

План границ объекта

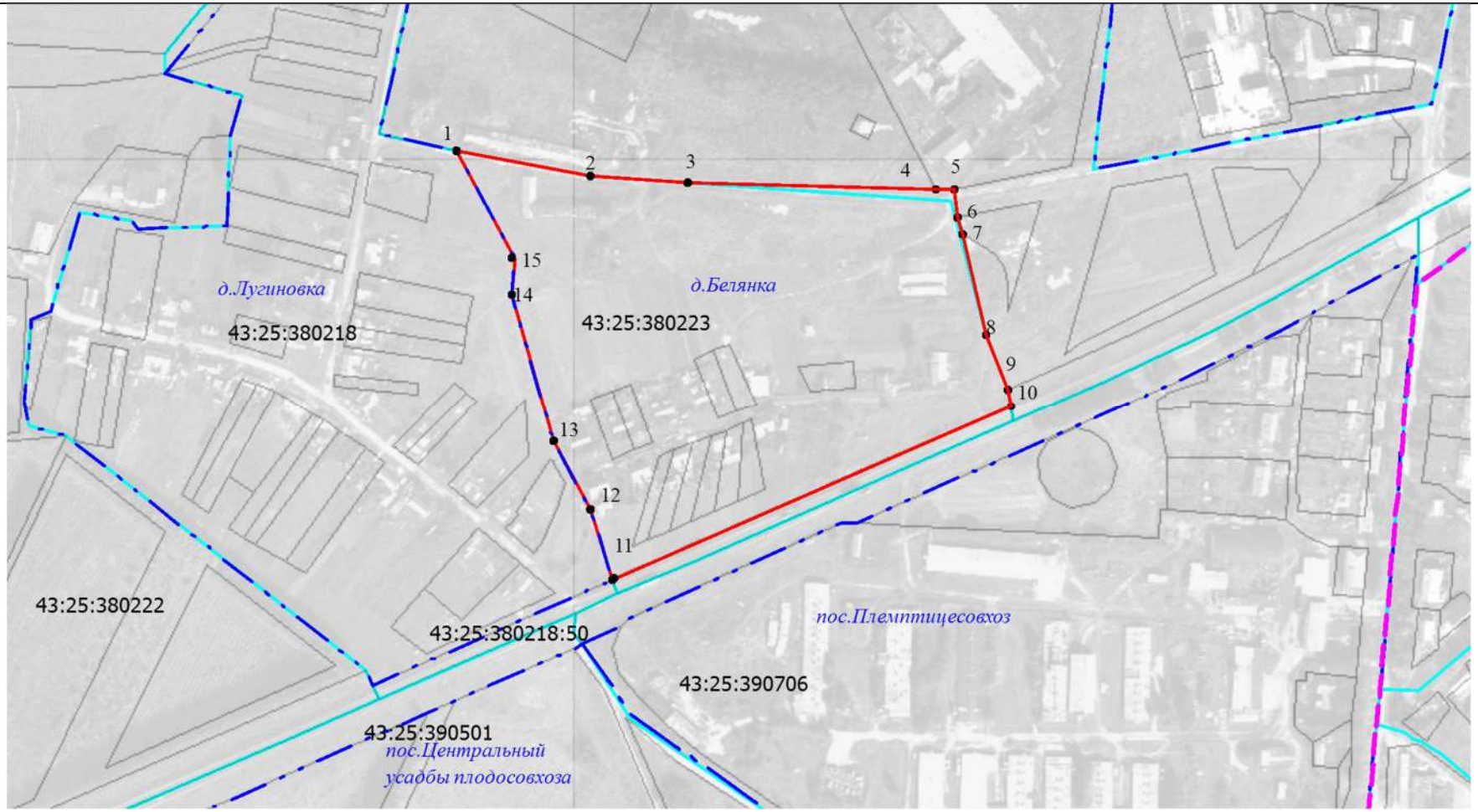

Масштаб 1: __5000_____

Используемые условные знаки и обозначения:

вновь образованная часть границы населенного пункта, сведения о которой достаточны для определения её местоположения;

граница смежного населённого пункта;

граница муниципального образования;

граница кадастрового квартала;

1 обозначение характерной точки границы, сведения о которой позволяют однозначно определить ее местоположение на местности;

Подпись _____ Дата "_21__" _сентября___2022__г.

Место для оттиска печати (при наличии) лица, составившего описание местоположения объекта

Текстовое описание местоположения границ населенных пунктов, территориальных зон

Прохождение границы		Описание прохождения границы
от точки	до точки	
1	2	3
-	-	-

ОПИСАНИЕ МЕСТОПОЛОЖЕНИЯ ГРАНИЦ

д Булычевы, Орловское сельское поселение, Орловский район, Кировская область

(наименование объекта, местоположение границ которого описано (далее - объект))

Раздел 1

Сведения об объекте		
№ п/п	**Характеристики объекта**	**Описание характеристик**
1	**2**	**3**
1.	Местоположение объекта	Кировская область, район Слободской, сельское поселение Озерницкое
2.	Площадь объекта +/- величина погрешности определения площади (Р +/- Дельта Р)	241476 +/- 8599 м²
3.	Иные характеристики объекта	-

Раздел 2

Сведения о местоположении границ объекта					
1. Система координат МСК-43, зона 1					
2. Сведения о характерных точках границ объекта					
Обозначение характерных точек границ	**Координаты, м**		**Метод определения координат характерной точки**	**Средняя квадратическая погрешность положения характерной точки (Mt), м**	**Описание обозначения точки на местности (при наличии)**
	X	**Y**			
1	**2**	**3**	**4**	**5**	**6**
1	578443.00	1330090.60	Аналитический метод	5	-
2	578440.20	1330087.70	Аналитический метод	5	-
3	578302.10	1329945.00	Аналитический метод	5	-
4	578277.70	1329894.30	Аналитический метод	5	-
5	578315.80	1329858.70	Аналитический метод	5	-
6	578366.20	1329819.50	Аналитический метод	5	-
7	578343.69	1329867.52	Аналитический метод	5	-
8	578353.34	1329885.40	Аналитический метод	5	-
9	578364.94	1329873.80	Аналитический метод	5	-
10	578391.98	1329858.83	Аналитический метод	5	-
11	578415.17	1329857.86	Аналитический метод	5	-
12	578485.69	1329850.14	Аналитический метод	5	-
13	578505.98	1329835.65	Аналитический метод	5	-
14	578430.85	1329726.22	Аналитический метод	5	-
15	578461.40	1329701.20	Аналитический метод	5	-
16	578513.20	1329657.60	Аналитический метод	5	-
17	578489.20	1329628.40	Аналитический метод	5	-
18	578485.70	1329621.40	Аналитический метод	5	-
19	578455.00	1329584.60	Аналитический метод	5	-
20	578467.30	1329574.90	Аналитический метод	5	-
21	578500.90	1329549.20	Аналитический метод	5	-
22	578510.10	1329541.10	Аналитический метод	5	-
2. Сведения о характерных точках границ объекта					

Обозначение характерных точек границ	Координаты, м		Метод определения координат характерной точки	Средняя квадратическая погрешность положения характерной точки (Mt), м	Описание обозначения точки на местности (при наличии)
	X	Y			
1	2	3	4	5	6
23	578461.40	1329491.70	Аналитический метод	5	-
24	578532.77	1329405.35	Аналитический метод	5	-
25	578603.62	1329464.25	Аналитический метод	5	-
26	578610.65	1329455.91	Аналитический метод	5	-
27	578663.57	1329392.77	Аналитический метод	5	-
28	578673.81	1329402.57	Аналитический метод	5	-
29	578689.38	1329384.34	Аналитический метод	5	-
30	578725.58	1329415.96	Аналитический метод	5	-
31	578705.28	1329439.52	Аналитический метод	5	-
32	578713.80	1329449.20	Аналитический метод	5	-
33	578654.00	1329524.30	Аналитический метод	5	-
34	578697.80	1329594.90	Аналитический метод	5	-
35	578680.90	1329617.70	Аналитический метод	5	-
36	578733.80	1329697.10	Аналитический метод	5	-
37	578779.00	1329725.70	Аналитический метод	5	-
38	578866.60	1329789.70	Аналитический метод	5	-
39	578867.10	1329816.70	Аналитический метод	5	-
40	578841.80	1329889.20	Аналитический метод	5	-
41	578931.70	1329949.50	Аналитический метод	5	-
42	578886.90	1330048.60	Аналитический метод	5	-
43	578873.60	1330078.70	Аналитический метод	5	-
44	578862.00	1330110.60	Аналитический метод	5	-
45	578847.10	1330115.40	Аналитический метод	5	-
46	578739.20	1330068.80	Аналитический метод	5	-
47	578643.40	1330027.30	Аналитический метод	5	-
2. Сведения о характерных точках границ объекта					

Обозначение характерных точек границ	Координаты, м		Метод определения координат характерной точки	Средняя квадратическая погрешность положения характерной точки (Mt), м	Описание обозначения точки на местности (при наличии)
	X	Y			
1	2	3	4	5	6
48	578635.20	1330035.70	Аналитический метод	5	-
49	578621.70	1330049.50	Аналитический метод	5	-
50	578582.40	1330089.60	Аналитический метод	5	-
51	578574.80	1330097.50	Аналитический метод	5	-
52	578557.60	1330115.00	Аналитический метод	5	-
53	578553.50	1330119.30	Аналитический метод	5	-
54	578529.50	1330143.80	Аналитический метод	5	-
55	578511.90	1330161.70	Аналитический метод	5	-
1	578443.00	1330090.60	Аналитический метод	5	-

3. Сведения о характерных точках части (частей) границы объекта

Обозначение характерных точек части границы	Координаты, м		Метод определения координат характерной точки	Средняя квадратическая погрешность положения характерной точки (Mt), м	Описание обозначения точки на местности (при наличии)
	X	Y			
1	2	3	4	5	6
-	-	-	-	-	-

Раздел 3

Сведения о местоположении измененных (уточненных) границ объекта							
1. Система координат -							
2. Сведения о характерных точках границ объекта							
Обозначение характерных точек границ	**Существующие координаты, м**		**Измененные (уточненные) координаты, м**		**Метод определения координат характерной точки**	**Средняя квадратическая погрешность положения характерной точки (Mt), м**	**Описание обозначения точки на местности (при наличии)**
	X	**Y**	**X**	**Y**			
1	**2**	**3**	**4**	**5**	**6**	**7**	**8**
-	-	-	-	-	-	-	
3. Сведения о характерных точках части (частей) границы объекта							
Обозначение характерных точек части границы	**Существующие координаты, м**		**Измененные (уточненные) координаты, м**		**Метод определения координат характерной точки**	**Средняя квадратическая погрешность положения характерной точки (Mt), м**	**Описание обозначения точки на местности (при наличии)**
	X	**Y**	**X**	**Y**			
1	**2**	**3**	**4**	**5**	**6**	**7**	**8**
-	-	-	-	-	-	-	

Раздел 4

План границ объекта

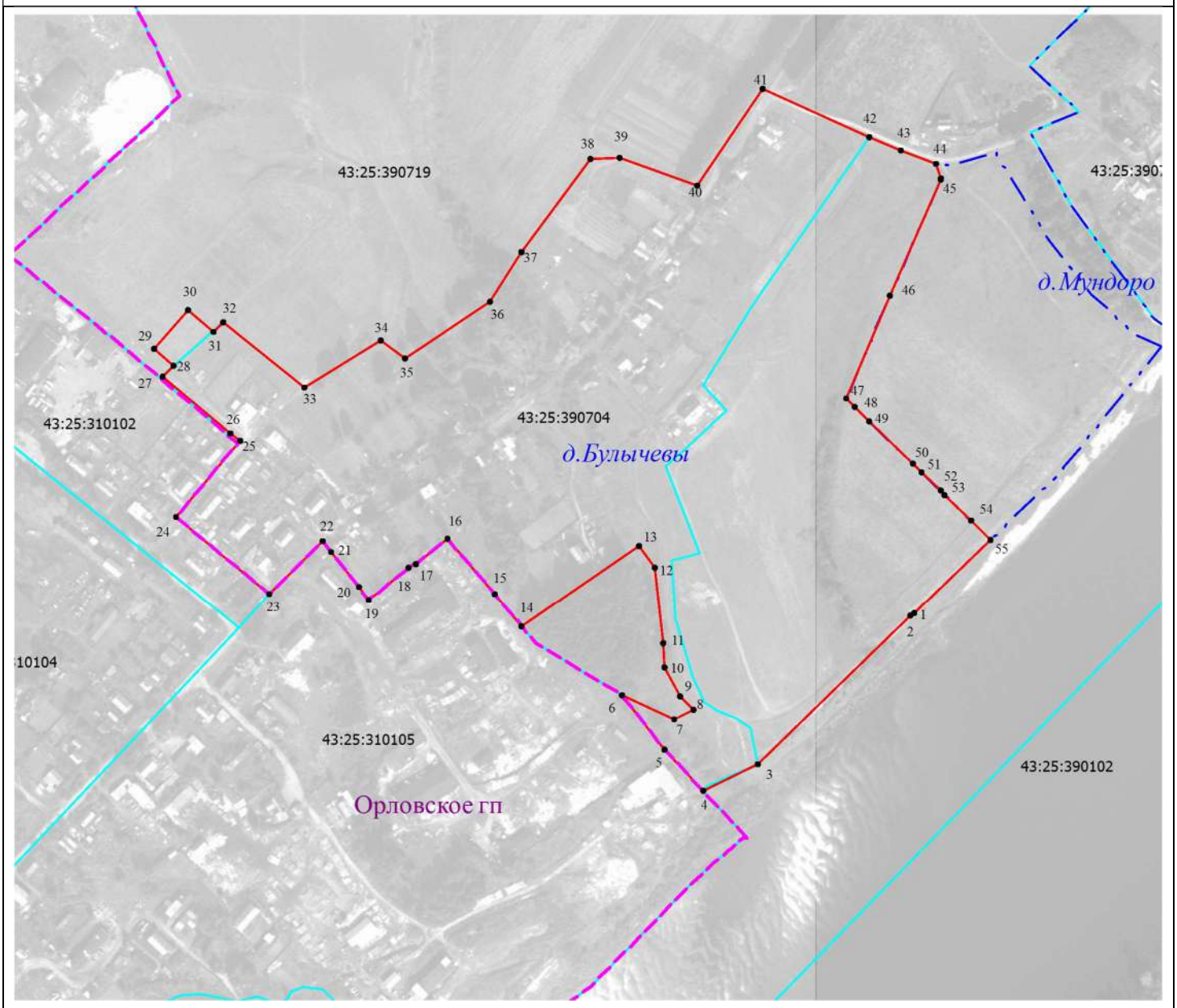

Масштаб 1: __4500_____

Используемые условные знаки и обозначения:

вновь образованная часть границы населенного пункта, сведения о которой достаточны для определения её местоположения;

граница сельского населённого пункта;

граница муниципального образования;

граница кадастрового квартала;

• 1 обозначение характерной точки границы, сведения о которой позволяют однозначно определить ее местоположение на местности;

Подпись _____ Дата "_21__" _сентября___2022__г.

Место для оттиска печати (при наличии) лица, составившего описание местоположения объекта

Текстовое описание местоположения границ населенных пунктов, территориальных зон

Прохождение границы		Описание прохождения границы
от точки	до точки	
1	2	3
-	-	-

ОПИСАНИЕ МЕСТОПОЛОЖЕНИЯ ГРАНИЦ

д.Казаковцевы, Орловское сельское поселение, Орловский район, Кировская область

(наименование объекта, местоположение границ которого описано (далее - объект))

Раздел 1

Сведения об объекте		
№ п/п	**Характеристики объекта**	**Описание характеристик**
1	**2**	**3**
1.	Местоположение объекта	Кировская область, район Слободской, сельское поселение Озерницкое
2.	Площадь объекта +/- величина погрешности определения площади (Р +/- Дельта Р)	557584 +/- 13067 м²
3.	Иные характеристики объекта	-

Раздел 2

Сведения о местоположении границ объекта					
1. Система координат МСК-43, зона 1					
2. Сведения о характерных точках границ объекта					
Обозначение характерных точек границ	**Координаты, м**		**Метод определения координат характерной точки**	**Средняя квадратическая погрешность положения характерной точки (Mt), м**	**Описание обозначения точки на местности (при наличии)**
	X	**Y**			
1	**2**	**3**	**4**	**5**	**6**
1	585150.59	1333116.02	Аналитический метод	5	-
2	585164.80	1333135.90	Аналитический метод	5	-
3	585212.82	1333145.83	Аналитический метод	5	-
4	585231.39	1333203.31	Аналитический метод	5	-
5	585255.54	1333224.01	Аналитический метод	5	-
6	585282.14	1333259.33	Аналитический метод	5	-
7	585283.76	1333273.13	Аналитический метод	5	-
8	585276.45	1333282.06	Аналитический метод	5	-
9	585277.26	1333309.67	Аналитический метод	5	-
10	585265.90	1333334.03	Аналитический метод	5	-
11	585241.54	1333345.40	Аналитический метод	5	-
12	585218.80	1333365.70	Аналитический метод	5	-
13	585186.30	1333411.00	Аналитический метод	5	-
14	585168.50	1333432.00	Аналитический метод	5	-
15	584972.80	1333666.00	Аналитический метод	5	-
16	584921.90	1333614.70	Аналитический метод	5	-
17	584883.10	1333556.70	Аналитический метод	5	-
18	584860.00	1333525.70	Аналитический метод	5	-
19	584848.00	1333540.30	Аналитический метод	5	-
20	584864.70	1333580.20	Аналитический метод	5	-
21	584902.80	1333640.20	Аналитический метод	5	-
22	584723.80	1333521.50	Аналитический метод	5	-
2. Сведения о характерных точках границ объекта					

Обозначение характерных точек границ	Координаты, м		Метод определения координат характерной точки	Средняя квадратическая погрешность положения характерной точки (Mt), м	Описание обозначения точки на местности (при наличии)
	X	Y			
1	2	3	4	5	6
23	584733.84	1333503.23	Аналитический метод	5	-
24	584750.14	1333473.68	Аналитический метод	5	-
25	584755.72	1333463.57	Аналитический метод	5	-
26	584760.98	1333454.02	Аналитический метод	5	-
27	584772.76	1333432.67	Аналитический метод	5	-
28	584772.50	1333427.86	Аналитический метод	5	-
29	584771.10	1333402.08	Аналитический метод	5	-
30	584780.71	1333383.45	Аналитический метод	5	-
31	584781.13	1333382.64	Аналитический метод	5	-
32	584793.55	1333358.54	Аналитический метод	5	-
33	584783.82	1333350.92	Аналитический метод	5	-
34	584767.00	1333364.82	Аналитический метод	5	-
35	584751.08	1333377.98	Аналитический метод	5	-
36	584738.56	1333369.38	Аналитический метод	5	-
37	584714.97	1333353.17	Аналитический метод	5	-
38	584701.58	1333343.99	Аналитический метод	5	-
39	584683.72	1333360.29	Аналитический метод	5	-
40	584587.90	1333217.30	Аналитический метод	5	-
41	584519.50	1333115.20	Аналитический метод	5	-
42	584597.60	1333102.60	Аналитический метод	5	-
43	584634.60	1333204.20	Аналитический метод	5	-
44	584672.90	1333198.20	Аналитический метод	5	-
45	584715.30	1333189.60	Аналитический метод	5	-
46	584899.50	1333193.30	Аналитический метод	5	-
47	584915.30	1333232.80	Аналитический метод	5	-
2. Сведения о характерных точках границ объекта					

Обозначение характерных точек границ	Координаты, м		Метод определения координат характерной точки	Средняя квадратическая погрешность положения характерной точки (Mt), м	Описание обозначения точки на местности (при наличии)
	X	Y			
1	2	3	4	5	6
48	584941.50	1333261.60	Аналитический метод	5	-
49	585004.30	1333268.30	Аналитический метод	5	-
50	585010.10	1333262.00	Аналитический метод	5	-
51	584957.20	1333254.10	Аналитический метод	5	-
52	584936.50	1333243.10	Аналитический метод	5	-
53	584912.00	1333197.20	Аналитический метод	5	-
54	584912.90	1333161.90	Аналитический метод	5	-
55	584906.30	1333152.30	Аналитический метод	5	-
56	584900.10	1333117.70	Аналитический метод	5	-
57	584909.20	1333105.40	Аналитический метод	5	-
58	585082.10	1333041.90	Аналитический метод	5	-
59	585104.31	1333036.04	Аналитический метод	5	-
60	585123.80	1333029.96	Аналитический метод	5	-
61	585133.95	1333036.45	Аналитический метод	5	-
62	585149.38	1333058.37	Аналитический метод	5	-
63	585141.66	1333083.54	Аналитический метод	5	-
1	585150.59	1333116.02	Аналитический метод	5	-
64	585654.28	1332995.31	Аналитический метод	5	-
65	585694.48	1333000.12	Аналитический метод	5	-
66	585705.13	1333014.40	Аналитический метод	5	-
67	585718.31	1333018.27	Аналитический метод	5	-
68	585768.68	1333022.91	Аналитический метод	5	-
69	585799.62	1333013.75	Аналитический метод	5	-
70	585833.51	1333038.59	Аналитический метод	5	-
71	585845.90	1333092.10	Аналитический метод	5	-
2. Сведения о характерных точках границ объекта					

Обозначение характерных точек границ	Координаты, м		Метод определения координат характерной точки	Средняя квадратическая погрешность положения характерной точки (Mt), м	Описание обозначения точки на местности (при наличии)
	X	Y			
1	2	3	4	5	6
72	585837.50	1333106.30	Аналитический метод	5	-
73	585845.70	1333156.00	Аналитический метод	5	-
74	585723.60	1333182.60	Аналитический метод	5	-
75	585654.20	1333191.80	Аналитический метод	5	-
76	585659.40	1333214.20	Аналитический метод	5	-
77	585719.20	1333216.60	Аналитический метод	5	-
78	585724.80	1333312.50	Аналитический метод	5	-
79	585686.20	1333349.40	Аналитический метод	5	-
80	585695.30	1333368.70	Аналитический метод	5	-
81	585779.20	1333392.50	Аналитический метод	5	-
82	585760.60	1333443.70	Аналитический метод	5	-
83	585704.40	1333483.30	Аналитический метод	5	-
84	585739.80	1333611.20	Аналитический метод	5	-
85	585771.70	1333614.50	Аналитический метод	5	-
86	585764.80	1333703.30	Аналитический метод	5	-
87	585759.20	1333764.10	Аналитический метод	5	-
88	585797.30	1333765.60	Аналитический метод	5	-
89	585801.20	1333786.30	Аналитический метод	5	-
90	585813.20	1333816.40	Аналитический метод	5	-
91	585820.90	1333830.80	Аналитический метод	5	-
92	585831.20	1333846.40	Аналитический метод	5	-
93	585841.17	1333850.67	Аналитический метод	5	-
94	585838.23	1333866.60	Аналитический метод	5	-
95	585825.80	1333867.10	Аналитический метод	5	-
96	585822.17	1333870.91	Аналитический метод	5	-
2. Сведения о характерных точках границ объекта					

Обозначение характерных точек границ	Координаты, м		Метод определения координат характерной точки	Средняя квадратическая погрешность положения характерной точки (Mt), м	Описание обозначения точки на местности (при наличии)
	X	Y			
1	2	3	4	5	6
97	585804.57	1333866.51	Аналитический метод	5	-
98	585798.96	1333835.02	Аналитический метод	5	-
99	585793.27	1333807.00	Аналитический метод	5	-
100	585779.06	1333777.38	Аналитический метод	5	-
101	585745.16	1333763.97	Аналитический метод	5	-
102	585731.81	1333762.34	Аналитический метод	5	-
103	585721.28	1333758.23	Аналитический метод	5	-
104	585687.61	1333770.42	Аналитический метод	5	-
105	585684.80	1333775.30	Аналитический метод	5	-
106	585617.67	1333792.04	Аналитический метод	5	-
107	585575.17	1333787.12	Аналитический метод	5	-
108	585566.22	1333785.08	Аналитический метод	5	-
109	585549.07	1333782.65	Аналитический метод	5	-
110	585508.75	1333779.42	Аналитический метод	5	-
111	585510.95	1333791.54	Аналитический метод	5	-
112	585458.56	1333780.84	Аналитический метод	5	-
113	585442.46	1333752.66	Аналитический метод	5	-
114	585402.21	1333716.44	Аналитический метод	5	-
115	585349.89	1333640.97	Аналитический метод	5	-
116	585332.78	1333607.77	Аналитический метод	5	-
117	585341.84	1333591.67	Аналитический метод	5	-
118	585376.05	1333588.65	Аналитический метод	5	-
119	585395.17	1333580.60	Аналитический метод	5	-
120	585396.17	1333551.42	Аналитический метод	5	-
121	585385.10	1333530.29	Аналитический метод	5	-
2. Сведения о характерных точках границ объекта					

Обозначение характерных точек границ	Координаты, м		Метод определения координат характерной точки	Средняя квадратическая погрешность положения характерной точки (Mt), м	Описание обозначения точки на местности (при наличии)
	X	Y			
1	2	3	4	5	6
122	585345.86	1333517.21	Аналитический метод	5	-
123	585288.63	1333499.68	Аналитический метод	5	-
124	585278.89	1333486.68	Аналитический метод	5	-
125	585272.39	1333451.77	Аналитический метод	5	-
126	585277.26	1333416.85	Аналитический метод	5	-
127	585289.44	1333367.32	Аналитический метод	5	-
128	585330.85	1333282.88	Аналитический метод	5	-
129	585330.85	1333258.52	Аналитический метод	5	-
130	585294.11	1333236.18	Аналитический метод	5	-
131	585283.76	1333223.62	Аналитический метод	5	-
132	585250.47	1333174.08	Аналитический метод	5	-
133	585236.87	1333145.25	Аналитический метод	5	-
134	585262.50	1333139.00	Аналитический метод	5	-
135	585313.80	1333076.90	Аналитический метод	5	-
136	585360.90	1333069.18	Аналитический метод	5	-
137	585433.00	1333043.90	Аналитический метод	5	-
138	585481.80	1333043.40	Аналитический метод	5	-
139	585523.30	1333028.00	Аналитический метод	5	-
140	585548.40	1333053.20	Аналитический метод	5	-
141	585617.40	1333005.80	Аналитический метод	5	-
142	585641.20	1333005.20	Аналитический метод	5	-
64	585654.28	1332995.31	Аналитический метод	5	-

3. Сведения о характерных точках части (частей) границы объекта

Обозначение характерных точек части границы	Координаты, м		Метод определения координат характерной точки	Средняя квадратическая погрешность положения характерной точки (Mt), м	Описание обозначения точки на местности (при наличии)
	X	Y			
1	2	3	4	5	6
-	-	-	-	-	-

Раздел 3

Сведения о местоположении измененных (уточненных) границ объекта							
1. Система координат -							
2. Сведения о характерных точках границ объекта							
Обозначение характерных точек границ	**Существующие координаты, м**		**Измененные (уточненные) координаты, м**		**Метод определения координат характерной точки**	**Средняя квадратическая погрешность положения характерной точки (Mt), м**	**Описание обозначения точки на местности (при наличии)**
	X	**Y**	**X**	**Y**			
1	**2**	**3**	**4**	**5**	**6**	**7**	**8**
-	-	-	-	-	-	-	
3. Сведения о характерных точках части (частей) границы объекта							
Обозначение характерных точек части границы	**Существующие координаты, м**		**Измененные (уточненные) координаты, м**		**Метод определения координат характерной точки**	**Средняя квадратическая погрешность положения характерной точки (Mt), м**	**Описание обозначения точки на местности (при наличии)**
	X	**Y**	**X**	**Y**			
1	**2**	**3**	**4**	**5**	**6**	**7**	**8**
-	-	-	-	-	-	-	

Раздел 4

План границ объекта

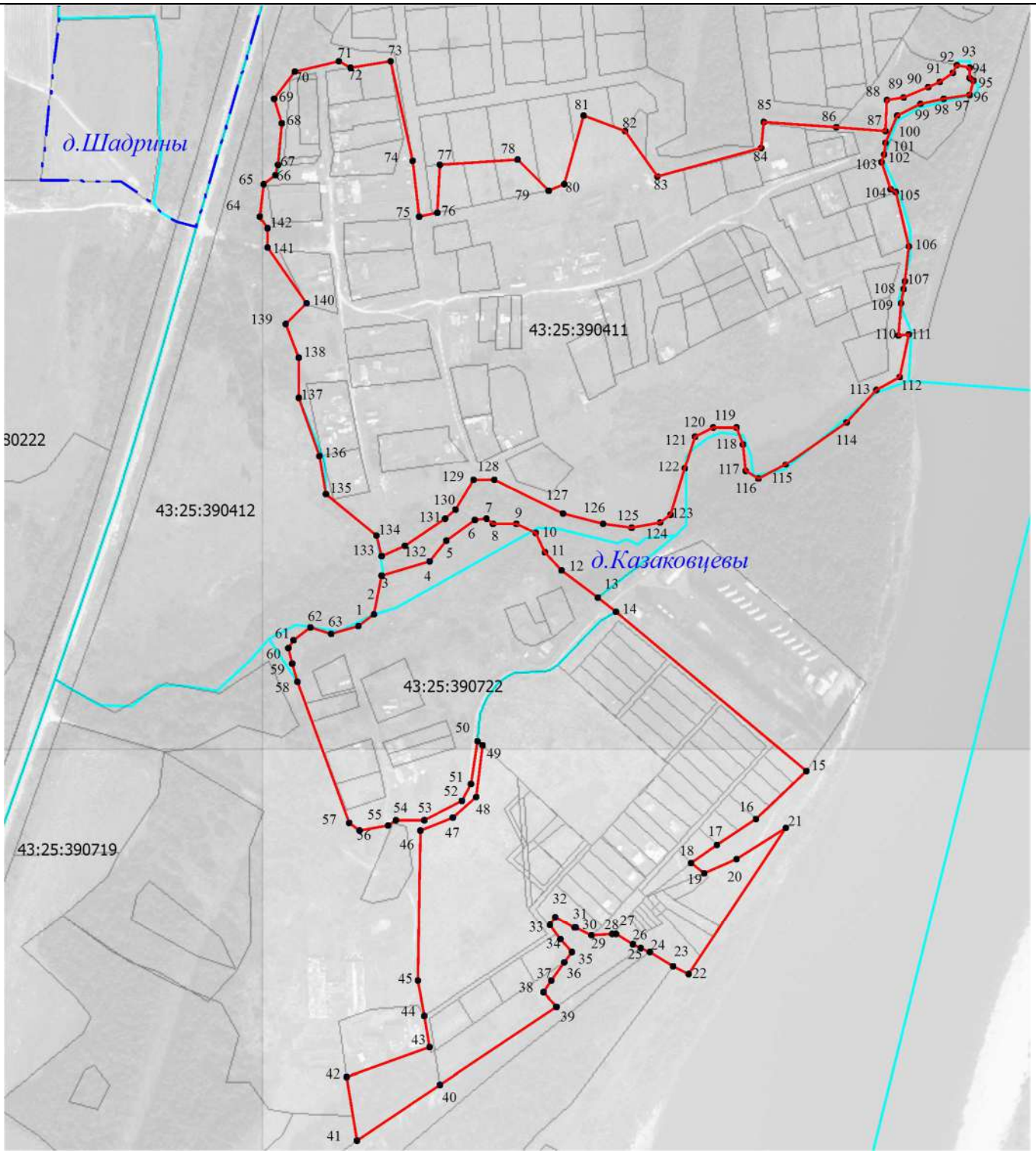

Масштаб 1: __6000_____

Используемые условные знаки и обозначения:

вновь образованная часть границы населенного пункта, сведения о которой достаточны для определения её местоположения;

граница смежного населённого пункта;

граница муниципального образования;

граница кадастрового квартала;

1 обозначение характерной точки границы, сведения о которой позволяют однозначно определить ее местоположение на местности;

Подпись _____ Дата "_21__" _сентября___2022__г.

Место для оттиска печати (при наличии) лица, составившего описание местоположения объекта

Текстовое описание местоположения границ населенных пунктов, территориальных зон

Прохождение границы		Описание прохождения границы
от точки	до точки	
1	2	3
-	-	-

ОПИСАНИЕ МЕСТОПОЛОЖЕНИЯ ГРАНИЦ

д Красногоры, Орловское сельское поселение, Орловский район, Кировская область

(наименование объекта, местоположение границ которого описано (далее - объект))

Раздел 1

Сведения об объекте		
№ п/п	**Характеристики объекта**	**Описание характеристик**
1	**2**	**3**
1.	Местоположение объекта	Кировская область, район Слободской, сельское поселение Озерницкое
2.	Площадь объекта +/- величина погрешности определения площади (Р +/- Дельта Р)	763723 +/- 14542 м²
3.	Иные характеристики объекта	-

Раздел 2

Сведения о местоположении границ объекта					
1. Система координат МСК-43, зона 1					
2. Сведения о характерных точках границ объекта					
Обозначение характерных точек границ	**Координаты, м**		**Метод определения координат характерной точки**	**Средняя квадратическая погрешность положения характерной точки (Mt), м**	**Описание обозначения точки на местности (при наличии)**
	X	**Y**			
1	**2**	**3**	**4**	**5**	**6**
1	597898.20	1347352.20	Аналитический метод	5	-
2	597776.20	1347331.10	Аналитический метод	5	-
3	597666.40	1347312.60	Аналитический метод	5	-
4	597636.70	1347298.30	Аналитический метод	5	-
5	597635.10	1347292.90	Аналитический метод	5	-
6	597607.70	1347286.10	Аналитический метод	5	-
7	597604.45	1347278.47	Аналитический метод	5	-
8	597591.50	1347272.00	Аналитический метод	5	-
9	597572.60	1347262.50	Аналитический метод	5	-
10	597543.40	1347246.80	Аналитический метод	5	-
11	597533.70	1347248.60	Аналитический метод	5	-
12	597526.50	1347245.50	Аналитический метод	5	-
13	597511.10	1347235.90	Аналитический метод	5	-
14	597501.20	1347228.50	Аналитический метод	5	-
15	597483.30	1347216.70	Аналитический метод	5	-
16	597449.00	1347190.00	Аналитический метод	5	-
17	597451.06	1347181.41	Аналитический метод	5	-
18	597438.20	1347177.28	Аналитический метод	5	-
19	597436.05	1347154.35	Аналитический метод	5	-
20	597421.20	1347170.80	Аналитический метод	5	-
21	597136.10	1346956.20	Аналитический метод	5	-
22	597043.50	1346925.40	Аналитический метод	5	-
2. Сведения о характерных точках границ объекта					

Обозначение характерных точек границ	Координаты, м		Метод определения координат характерной точки	Средняя квадратическая погрешность положения характерной точки (Mt), м	Описание обозначения точки на местности (при наличии)
	X	Y			
1	2	3	4	5	6
23	596958.34	1346857.93	Аналитический метод	5	-
24	596938.00	1346878.80	Аналитический метод	5	-
25	596815.30	1346758.60	Аналитический метод	5	-
26	596790.40	1346647.50	Аналитический метод	5	-
27	596824.92	1346561.73	Аналитический метод	5	-
28	596837.11	1346571.44	Аналитический метод	5	-
29	596872.24	1346562.06	Аналитический метод	5	-
30	596878.28	1346543.94	Аналитический метод	5	-
31	596876.38	1346518.29	Аналитический метод	5	-
32	596876.71	1346516.03	Аналитический метод	5	-
33	596886.33	1346499.66	Аналитический метод	5	-
34	596904.48	1346451.26	Аналитический метод	5	-
35	596909.38	1346454.37	Аналитический метод	5	-
36	597181.34	1346583.28	Аналитический метод	5	-
37	597268.68	1346567.88	Аналитический метод	5	-
38	597475.49	1346569.73	Аналитический метод	5	-
39	597603.82	1346594.15	Аналитический метод	5	-
40	597620.81	1346588.36	Аналитический метод	5	-
41	597677.42	1346535.67	Аналитический метод	5	-
42	597735.75	1346484.86	Аналитический метод	5	-
43	597755.58	1346496.77	Аналитический метод	5	-
44	597793.19	1346518.77	Аналитический метод	5	-
45	597799.44	1346522.94	Аналитический метод	5	-
46	597848.82	1346554.61	Аналитический метод	5	-
47	597874.24	1346572.11	Аналитический метод	5	-
2. Сведения о характерных точках границ объекта					

Обозначение характерных точек границ	Координаты, м		Метод определения координат характерной точки	Средняя квадратическая погрешность положения характерной точки (Mt), м	Описание обозначения точки на местности (при наличии)
	X	Y			
1	2	3	4	5	6
48	597882.60	1346587.90	Аналитический метод	5	-
49	597895.70	1346634.60	Аналитический метод	5	-
50	597885.90	1346742.10	Аналитический метод	5	-
51	597835.00	1346811.30	Аналитический метод	5	-
52	597785.42	1347163.05	Аналитический метод	5	-
53	597822.45	1347177.04	Аналитический метод	5	-
54	597851.42	1347153.01	Аналитический метод	5	-
55	597890.00	1347120.00	Аналитический метод	5	-
56	597962.23	1347153.36	Аналитический метод	5	-
57	598118.07	1347104.63	Аналитический метод	5	-
58	598326.95	1347068.69	Аналитический метод	5	-
59	598343.40	1347029.00	Аналитический метод	5	-
60	598367.40	1347056.50	Аналитический метод	5	-
61	598378.80	1347070.00	Аналитический метод	5	-
62	598389.60	1347063.40	Аналитический метод	5	-
63	598429.30	1347106.80	Аналитический метод	5	-
64	598439.90	1347116.50	Аналитический метод	5	-
65	598459.00	1347139.20	Аналитический метод	5	-
66	598486.90	1347171.90	Аналитический метод	5	-
67	598503.00	1347189.40	Аналитический метод	5	-
68	598527.20	1347215.00	Аналитический метод	5	-
69	598606.90	1347292.50	Аналитический метод	5	-
70	598617.27	1347301.72	Аналитический метод	5	-
71	598604.83	1347307.76	Аналитический метод	5	-
72	598525.50	1347348.86	Аналитический метод	5	-
2. Сведения о характерных точках границ объекта					

Обозначение характерных точек границ	Координаты, м		Метод определения координат характерной точки	Средняя квадратическая погрешность положения характерной точки (Mt), м	Описание обозначения точки на местности (при наличии)
	X	Y			
1	2	3	4	5	6
73	598491.68	1347322.91	Аналитический метод	5	-
74	598476.73	1347333.92	Аналитический метод	5	-
75	598460.22	1347318.19	Аналитический метод	5	-
76	598470.44	1347303.24	Аналитический метод	5	-
77	598456.28	1347288.30	Аналитический метод	5	-
78	598443.70	1347300.10	Аналитический метод	5	-
79	598427.96	1347279.64	Аналитический метод	5	-
80	598440.55	1347268.63	Аналитический метод	5	-
81	598436.28	1347261.25	Аналитический метод	5	-
82	598389.55	1347258.31	Аналитический метод	5	-
83	598306.24	1347254.02	Аналитический метод	5	-
84	598270.36	1347271.86	Аналитический метод	5	-
85	598217.80	1347325.70	Аналитический метод	5	-
86	598212.30	1347315.81	Аналитический метод	5	-
87	598154.53	1347328.08	Аналитический метод	5	-
88	598112.77	1347335.30	Аналитический метод	5	-
89	598111.89	1347371.45	Аналитический метод	5	-
90	597961.90	1347389.30	Аналитический метод	5	-
91	597925.10	1347399.40	Аналитический метод	5	-
1	597898.20	1347352.20	Аналитический метод	5	-
92	597267.75	1346763.34	Аналитический метод	5	-
93	597221.46	1346744.21	Аналитический метод	5	-
94	597200.32	1346699.92	Аналитический метод	5	-
95	597193.28	1346667.72	Аналитический метод	5	-
96	597208.38	1346643.58	Аналитический метод	5	-
2. Сведения о характерных точках границ объекта					

Обозначение характерных точек границ	Координаты, м		Метод определения координат характерной точки	Средняя квадратическая погрешность положения характерной точки (Mt), м	Описание обозначения точки на местности (при наличии)
	X	Y			
1	2	3	4	5	6
97	597240.58	1346618.41	Аналитический метод	5	-
98	597301.97	1346624.45	Аналитический метод	5	-
99	597351.28	1346644.58	Аналитический метод	5	-
100	597367.39	1346686.84	Аналитический метод	5	-
101	597355.31	1346741.19	Аналитический метод	5	-
102	597333.17	1346767.35	Аналитический метод	5	-
92	597267.75	1346763.34	Аналитический метод	5	-
103	597131.67	1346846.84	Аналитический метод	5	-
104	597128.70	1346845.74	Аналитический метод	5	-
105	597125.57	1346845.26	Аналитический метод	5	-
106	597123.08	1346843.92	Аналитический метод	5	-
107	597119.47	1346839.55	Аналитический метод	5	-
108	597087.19	1346834.36	Аналитический метод	5	-
109	597076.98	1346832.00	Аналитический метод	5	-
110	597079.56	1346821.70	Аналитический метод	5	-
111	597076.54	1346812.64	Аналитический метод	5	-
112	597074.16	1346811.31	Аналитический метод	5	-
113	597076.47	1346807.29	Аналитический метод	5	-
114	597068.39	1346800.32	Аналитический метод	5	-
115	597069.49	1346791.51	Аналитический метод	5	-
116	597062.45	1346780.44	Аналитический метод	5	-
117	597054.52	1346775.27	Аналитический метод	5	-
118	597075.37	1346747.99	Аналитический метод	5	-
119	597066.54	1346738.62	Аналитический метод	5	-
120	597096.07	1346685.27	Аналитический метод	5	-
2. Сведения о характерных точках границ объекта					

Обозначение характерных точек границ	Координаты, м		Метод определения координат характерной точки	Средняя квадратическая погрешность положения характерной точки (Mt), м	Описание обозначения точки на местности (при наличии)
	X	Y			
1	2	3	4	5	6
121	597097.67	1346687.85	Аналитический метод	5	-
122	597134.91	1346721.06	Аналитический метод	5	-
123	597152.02	1346729.11	Аналитический метод	5	-
124	597160.07	1346753.27	Аналитический метод	5	-
125	597164.09	1346786.48	Аналитический метод	5	-
126	597161.07	1346794.54	Аналитический метод	5	-
127	597143.97	1346809.62	Аналитический метод	5	-
128	597129.88	1346807.61	Аналитический метод	5	-
129	597131.89	1346786.48	Аналитический метод	5	-
130	597133.90	1346766.35	Аналитический метод	5	-
131	597119.81	1346749.24	Аналитический метод	5	-
132	597103.71	1346746.22	Аналитический метод	5	-
133	597090.63	1346740.18	Аналитический метод	5	-
134	597075.53	1346747.24	Аналитический метод	5	-
135	597077.54	1346765.34	Аналитический метод	5	-
136	597085.60	1346786.48	Аналитический метод	5	-
137	597112.77	1346804.59	Аналитический метод	5	-
138	597131.89	1346819.69	Аналитический метод	5	-
139	597135.91	1346830.76	Аналитический метод	5	-
140	597137.93	1346841.84	Аналитический метод	5	-
141	597144.29	1346854.54	Аналитический метод	5	-
103	597131.67	1346846.84	Аналитический метод	5	-
142	597021.19	1346673.76	Аналитический метод	5	-
143	597016.25	1346668.06	Аналитический метод	5	-
144	597028.56	1346644.36	Аналитический метод	5	-
2. Сведения о характерных точках границ объекта					

Обозначение характерных точек границ	Координаты, м		Метод определения координат характерной точки	Средняя квадратическая погрешность положения характерной точки (Mt), м	Описание обозначения точки на местности (при наличии)
	X	Y			
1	2	3	4	5	6
145	597033.21	1346635.01	Аналитический метод	5	-
146	597044.33	1346643.58	Аналитический метод	5	-
147	597046.31	1346645.16	Аналитический метод	5	-
148	597033.76	1346670.82	Аналитический метод	5	-
149	597025.89	1346691.40	Аналитический метод	5	-
142	597021.19	1346673.76	Аналитический метод	5	-
150	597264.73	1346714.02	Аналитический метод	5	-
151	597245.61	1346700.92	Аналитический метод	5	-
152	597242.59	1346677.79	Аналитический метод	5	-
153	597250.64	1346662.69	Аналитический метод	5	-
154	597267.75	1346649.61	Аналитический метод	5	-
155	597292.91	1346651.62	Аналитический метод	5	-
156	597313.04	1346667.72	Аналитический метод	5	-
157	597326.12	1346690.87	Аналитический метод	5	-
158	597321.09	1346708.98	Аналитический метод	5	-
159	597300.96	1346723.07	Аналитический метод	5	-
150	597264.73	1346714.02	Аналитический метод	5	-
160	598405.70	1347043.40	Аналитический метод	5	-
161	598377.00	1347010.40	Аналитический метод	5	-
162	598392.20	1347008.50	Аналитический метод	5	-
163	598441.20	1346998.00	Аналитический метод	5	-
164	598562.90	1346902.70	Аналитический метод	5	-
165	598650.90	1346858.70	Аналитический метод	5	-
166	598700.80	1346817.70	Аналитический метод	5	-
167	598752.12	1346728.22	Аналитический метод	5	-
2. Сведения о характерных точках границ объекта					

Обозначение характерных точек границ	Координаты, м		Метод определения координат характерной точки	Средняя квадратическая погрешность положения характерной точки (Mt), м	Описание обозначения точки на местности (при наличии)
	X	Y			
1	2	3	4	5	6
168	598828.61	1346777.50	Аналитический метод	5	-
169	598834.29	1346779.70	Аналитический метод	5	-
170	598876.29	1346805.80	Аналитический метод	5	-
171	598882.76	1346810.86	Аналитический метод	5	-
172	598886.56	1346813.57	Аналитический метод	5	-
173	598872.11	1346859.51	Аналитический метод	5	-
174	598873.80	1346869.00	Аналитический метод	5	-
175	598857.70	1346920.30	Аналитический метод	5	-
176	598821.10	1346967.20	Аналитический метод	5	-
177	598743.30	1347015.60	Аналитический метод	5	-
178	598724.30	1346999.50	Аналитический метод	5	-
179	598711.10	1346965.80	Аналитический метод	5	-
180	598611.20	1346993.40	Аналитический метод	5	-
181	598593.80	1347000.10	Аналитический метод	5	-
182	598545.40	1347040.60	Аналитический метод	5	-
183	598505.80	1347074.30	Аналитический метод	5	-
184	598535.10	1347140.30	Аналитический метод	5	-
185	598514.70	1347146.80	Аналитический метод	5	-
186	598505.60	1347155.30	Аналитический метод	5	-
160	598405.70	1347043.40	Аналитический метод	5	-

3. Сведения о характерных точках части (частей) границы объекта

Обозначение характерных точек части границы	Координаты, м		Метод определения координат характерной точки	Средняя квадратическая погрешность положения характерной точки (Mt), м	Описание обозначения точки на местности (при наличии)
	X	Y			
1	2	3	4	5	6
-	-	-	-	-	-

Раздел 3

Сведения о местоположении измененных (уточненных) границ объекта

1. Система координат -

2. Сведения о характерных точках границ объекта

Обозначение характерных точек границ	Существующие координаты, м		Измененные (уточненные) координаты, м		Метод определения координат характерной точки	Средняя квадратическая погрешность положения характерной точки (Mt), м	Описание обозначения точки на местности (при наличии)
	X	Y	X	Y			
1	2	3	4	5	6	7	8
-	-	-	-	-	-	-	

3. Сведения о характерных точках части (частей) границы объекта

Обозначение характерных точек части границы	Существующие координаты, м		Измененные (уточненные) координаты, м		Метод определения координат характерной точки	Средняя квадратическая погрешность положения характерной точки (Mt), м	Описание обозначения точки на местности (при наличии)
	X	Y	X	Y			
1	2	3	4	5	6	7	8
-	-	-	-	-	-	-	

Раздел 4

План границ объекта

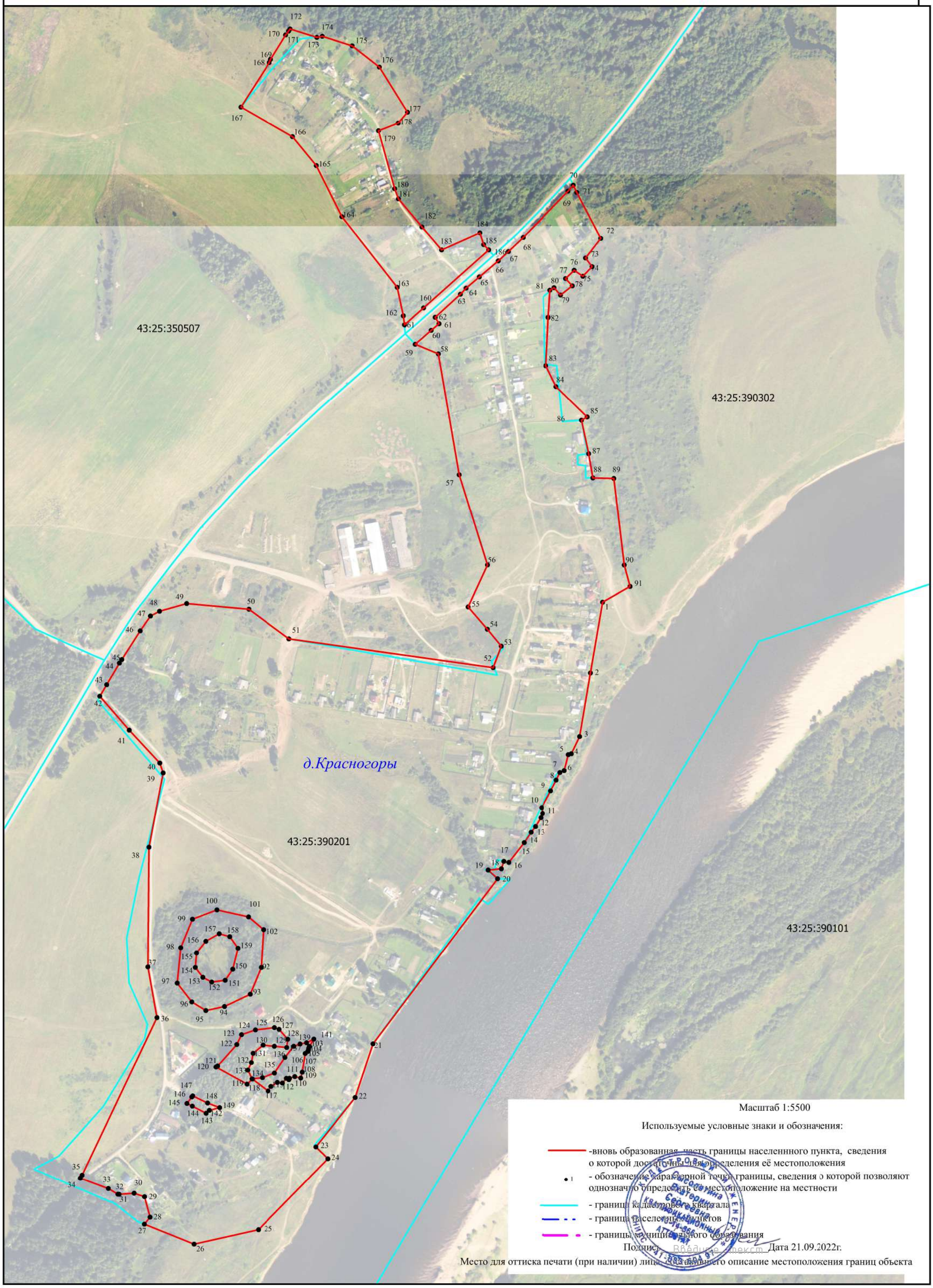

Масштаб 1:5500

Используемые условные знаки и обозначения:

-вновь образованная часть границы населеннного пункта, сведения о которой достаточны для определения её местоположения

- обозначение характерной точки границы, сведения о которой позволяют однозначно определить её местоположение на местности

- граница кадастрового квартала

- граница населенных пунктов

- границы муниципального образования

Подпись Дата 21.09.2022г.

Место для оттиска печати (при наличии) лица, составившего описание местоположения границ объекта

Текстовое описание местоположения границ населенных пунктов, территориальных зон

Boeodme - mekcm

Прохождение границы		Описание прохождения границы
от точки	до точки	
1	2	3
-	-	-

ОПИСАНИЕ МЕСТОПОЛОЖЕНИЯ ГРАНИЦ

д.Кузнецы, Орловское сельское поселение, Орловский район, Кировская

(наименование объекта, местоположение границ которого описано (далее - объект))

Раздел 1

Сведения об объекте		
№ п/п	**Характеристики объекта**	**Описание характеристик**
1	**2**	**3**
1.	Местоположение объекта	Кировская область, район Слободской, сельское поселение Озерницкое
2.	Площадь объекта +/- величина погрешности определения площади (Р +/- Дельта Р)	795783 +/- 15611 м²
3.	Иные характеристики объекта	-

Раздел 2

Сведения о местоположении границ объекта					
1. Система координат МСК-43, зона 1					
2. Сведения о характерных точках границ объекта					
Обозначение характерных точек границ	**Координаты, м**		**Метод определения координат характерной точки**	**Средняя квадратическая погрешность положения характерной точки (Mt), м**	**Описание обозначения точки на местности (при наличии)**
	X	**Y**			
1	**2**	**3**	**4**	**5**	**6**
1	590763.21	1335302.04	Аналитический метод	5	-
2	590790.49	1335339.54	Аналитический метод	5	-
3	590852.95	1335311.63	Аналитический метод	5	-
4	591042.93	1335436.77	Аналитический метод	5	-
5	591163.87	1335408.85	Аналитический метод	5	-
6	591198.04	1335439.26	Аналитический метод	5	-
7	591202.25	1335433.24	Аналитический метод	5	-
8	591358.57	1335563.83	Аналитический метод	5	-
9	591992.97	1335719.34	Аналитический метод	5	-
10	591871.54	1336041.75	Аналитический метод	5	-
11	591766.81	1336023.72	Аналитический метод	5	-
12	591729.10	1336161.40	Аналитический метод	5	-
13	591511.50	1336401.00	Аналитический метод	5	-
14	591402.78	1336359.58	Аналитический метод	5	-
15	591381.19	1336361.95	Аналитический метод	5	-
16	591375.06	1336359.07	Аналитический метод	5	-
17	591333.18	1336358.31	Аналитический метод	5	-
18	591272.45	1336201.58	Аналитический метод	5	-
19	591251.64	1336199.87	Аналитический метод	5	-
20	591236.45	1336188.60	Аналитический метод	5	-
21	591232.29	1336171.22	Аналитический метод	5	-
22	591177.70	1336174.86	Аналитический метод	5	-
2. Сведения о характерных точках границ объекта					

Обозначение характерных точек границ	Координаты, м		Метод определения координат характерной точки	Средняя квадратическая погрешность положения характерной точки (Mt), м	Описание обозначения точки на местности (при наличии)
	X	Y			
1	2	3	4	5	6
23	591140.77	1336191.39	Аналитический метод	5	-
24	591135.57	1336180.59	Аналитический метод	5	-
25	591127.14	1336183.15	Аналитический метод	5	-
26	591122.92	1336178.52	Аналитический метод	5	-
27	590971.00	1336013.10	Аналитический метод	5	-
28	590747.20	1335769.90	Аналитический метод	5	-
29	590514.63	1335515.91	Аналитический метод	5	-
30	590747.00	1335314.73	Аналитический метод	5	-
1	590763.21	1335302.04	Аналитический метод	5	-

3. Сведения о характерных точках части (частей) границы объекта

Обозначение характерных точек части границы	Координаты, м		Метод определения координат характерной точки	Средняя квадратическая погрешность положения характерной точки (Mt), м	Описание обозначения точки на местности (при наличии)
	X	Y			
1	2	3	4	5	6
-	-	-	-	-	-

Раздел 3

Сведения о местоположении измененных (уточненных) границ объекта							
1. Система координат -							
2. Сведения о характерных точках границ объекта							
Обозначение характерных точек границ	**Существующие координаты, м**		**Измененные (уточненные) координаты, м**		**Метод определения координат характерной точки**	**Средняя квадратическая погрешность положения характерной точки (Mt), м**	**Описание обозначения точки на местности (при наличии)**
	X	**Y**	**X**	**Y**			
1	**2**	**3**	**4**	**5**	**6**	**7**	**8**
-	-	-	-	-	-	-	
3. Сведения о характерных точках части (частей) границы объекта							
Обозначение характерных точек части границы	**Существующие координаты, м**		**Измененные (уточненные) координаты, м**		**Метод определения координат характерной точки**	**Средняя квадратическая погрешность положения характерной точки (Mt), м**	**Описание обозначения точки на местности (при наличии)**
	X	**Y**	**X**	**Y**			
1	**2**	**3**	**4**	**5**	**6**	**7**	**8**
-	-	-	-	-	-	-	

Раздел 4

План границ объекта

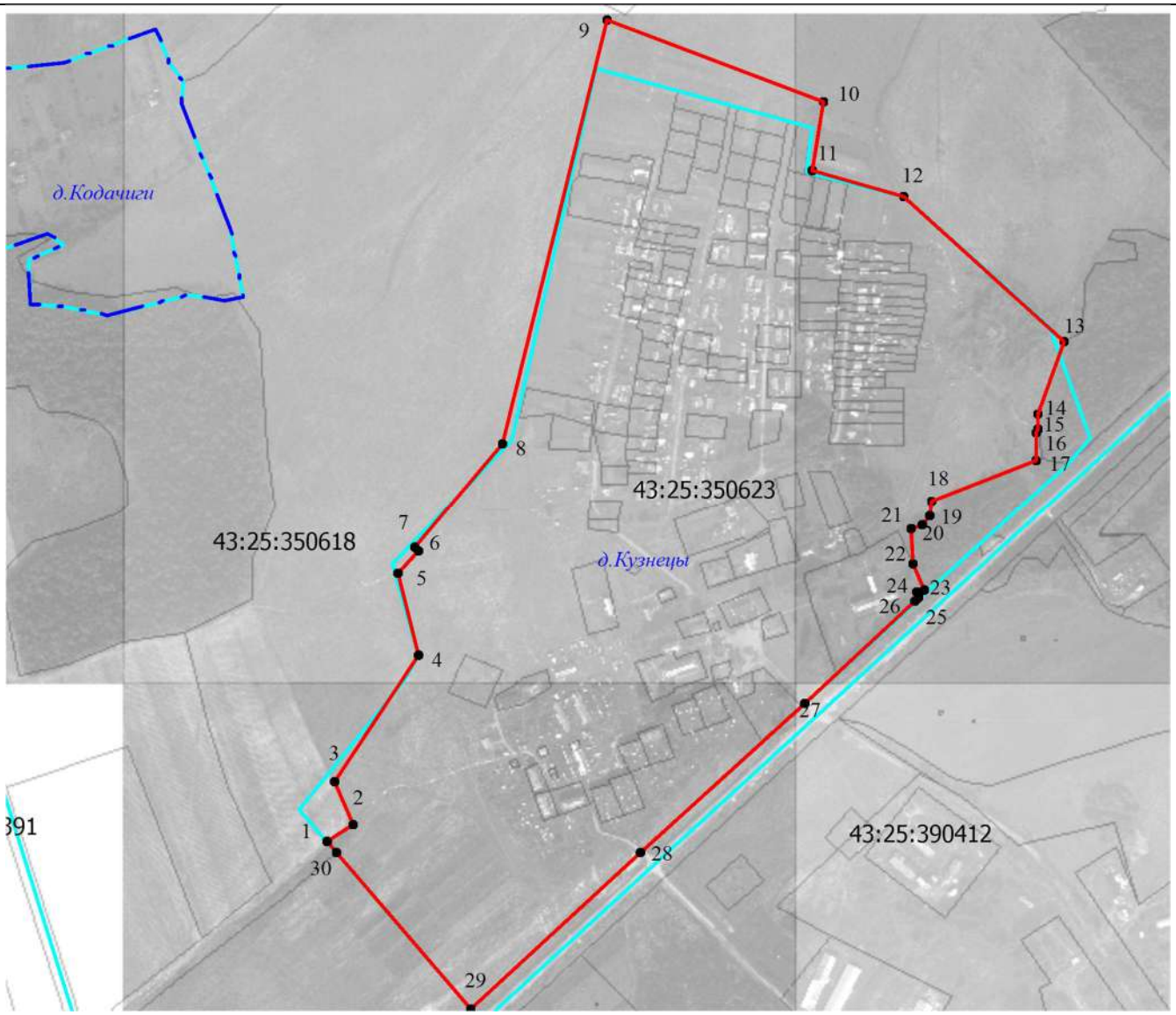

Масштаб 1: __10000_____

Используемые условные знаки и обозначения:

вновь образованная часть границы населенного пункта, сведения о которой достаточны для определения её местоположения;

граница смежного населённого пункта;

граница муниципального образования;

граница кадастрового квартала;

1 обозначение характерной точки границы, сведения о которой позволяют однозначно определить ее местоположение на местности;

Подпись _____ Дата "_21__" _сентября___2022__г.

Место для оттиска печати (при наличии) лица, составившего описание местоположения объекта

Текстовое описание местоположения границ населенных пунктов, территориальных зон

Прохождение границы		Описание прохождения границы
от точки	до точки	
1	2	3
-	-	-

ОПИСАНИЕ МЕСТОПОЛОЖЕНИЯ ГРАНИЦ

д.Куликовщина, Орловское сельское поселение, Орловский район, Кировская область

(наименование объекта, местоположение границ которого описано (далее - объект))

Раздел 1

Сведения об объекте		
№ п/п	**Характеристики объекта**	**Описание характеристик**
1	**2**	**3**
1.	Местоположение объекта	Кировская область, район Слободской, сельское поселение Озерницкое
2.	Площадь объекта +/- величина погрешности определения площади (Р +/- Дельта Р)	180275 +/- 7430 м²
3.	Иные характеристики объекта	-

Раздел 2

Сведения о местоположении границ объекта					
1. Система координат МСК-43, зона 1					
2. Сведения о характерных точках границ объекта					
Обозначение характерных точек границ	**Координаты, м**		**Метод определения координат характерной точки**	**Средняя квадратическая погрешность положения характерной точки (Mt), м**	**Описание обозначения точки на местности (при наличии)**
	X	**Y**			
1	**2**	**3**	**4**	**5**	**6**
1	578119.20	1327033.50	Аналитический метод	5	-
2	578142.50	1327056.00	Аналитический метод	5	-
3	578166.80	1327115.60	Аналитический метод	5	-
4	577967.80	1327264.80	Аналитический метод	5	-
5	577948.50	1327291.20	Аналитический метод	5	-
6	577994.80	1327428.10	Аналитический метод	5	-
7	577926.90	1327494.80	Аналитический метод	5	-
8	577873.10	1327447.60	Аналитический метод	5	-
9	577806.40	1327318.30	Аналитический метод	5	-
10	577674.70	1327292.40	Аналитический метод	5	-
11	577695.90	1326975.90	Аналитический метод	5	-
12	577733.00	1326909.20	Аналитический метод	5	-
13	577801.80	1326863.20	Аналитический метод	5	-
14	577862.10	1326870.60	Аналитический метод	5	-
15	577933.60	1326826.60	Аналитический метод	5	-
16	578052.50	1326994.40	Аналитический метод	5	-
17	578080.00	1327048.90	Аналитический метод	5	-
1	578119.20	1327033.50	Аналитический метод	5	-
3. Сведения о характерных точках части (частей) границы объекта					

Обозначение характерных точек части границы	Координаты, м		Метод определения координат характерной точки	Средняя квадратическая погрешность положения характерной точки (Mt), м	Описание обозначения точки на местности (при наличии)
	X	Y			
1	2	3	4	5	6
-	-	-	-	-	-

Раздел 3

Сведения о местоположении измененных (уточненных) границ объекта							
1. Система координат -							
2. Сведения о характерных точках границ объекта							
Обозначение характерных точек границ	**Существующие координаты, м**		**Измененные (уточненные) координаты, м**		**Метод определения координат характерной точки**	**Средняя квадратическая погрешность положения характерной точки (Mt), м**	**Описание обозначения точки на местности (при наличии)**
	X	**Y**	**X**	**Y**			
1	**2**	**3**	**4**	**5**	**6**	**7**	**8**
-	-	-	-	-	-	-	
3. Сведения о характерных точках части (частей) границы объекта							
Обозначение характерных точек части границы	**Существующие координаты, м**		**Измененные (уточненные) координаты, м**		**Метод определения координат характерной точки**	**Средняя квадратическая погрешность положения характерной точки (Mt), м**	**Описание обозначения точки на местности (при наличии)**
	X	**Y**	**X**	**Y**			
1	**2**	**3**	**4**	**5**	**6**	**7**	**8**
-	-	-	-	-	-	-	

Раздел 4

План границ объекта

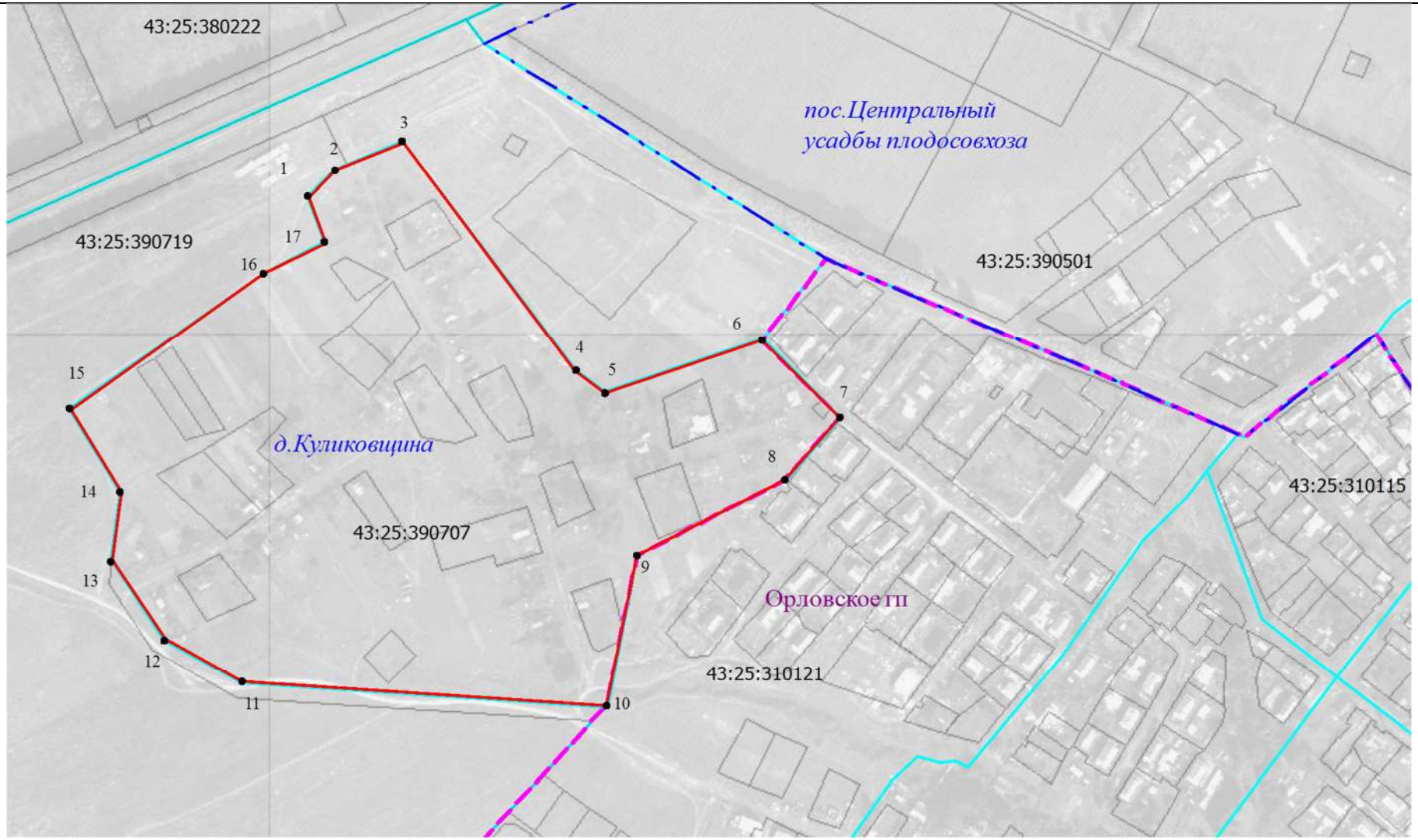

Масштаб 1: __5000_____

Используемые условные знаки и обозначения:

вновь образованная часть границы населенного пункта, сведения о которой достаточны для определения её местоположения;

граница смежного населённого пункта;

граница муниципального образования;

граница кадастрового квартала;

1 обозначение характерной точки границы, сведения о которой позволяют однозначно определить ее местоположение на местности;

Подпись _____ Дата "_21__" _сентября___2022__г.

Место для оттиска печати (при наличии) лица, составившего описание местоположения объекта

Текстовое описание местоположения границ населенных пунктов, территориальных зон

Прохождение границы		Описание прохождения границы
от точки	до точки	
1	2	3
-	-	-

ОПИСАНИЕ МЕСТОПОЛОЖЕНИЯ ГРАНИЦ

д.Лугиновка, Орловское сельское поселение, Орловский район, Кировская область

(наименование объекта, местоположение границ которого описано (далее - объект))

Раздел 1

Сведения об объекте		
№ п/п	**Характеристики объекта**	**Описание характеристик**
1	**2**	**3**
1.	Местоположение объекта	Кировская область, район Слободской, сельское поселение Озерницкое
2.	Площадь объекта +/- величина погрешности определения площади (Р +/- Дельта Р)	152802 +/- 6841 м²
3.	Иные характеристики объекта	-

Раздел 2

Сведения о местоположении границ объекта					
1. Система координат МСК-43, зона 1					
2. Сведения о характерных точках границ объекта					
Обозначение характерных точек границ	**Координаты, м**		**Метод определения координат характерной точки**	**Средняя квадратическая погрешность положения характерной точки (Mt), м**	**Описание обозначения точки на местности (при наличии)**
	X	**Y**			
1	**2**	**3**	**4**	**5**	**6**
1	579067.52	1327674.93	Аналитический метод	5	-
2	579129.47	1327726.79	Аналитический метод	5	-
3	579186.00	1327790.61	Аналитический метод	5	-
4	579212.40	1327830.10	Аналитический метод	5	-
5	579224.34	1327858.48	Аналитический метод	5	-
6	579237.21	1327889.11	Аналитический метод	5	-
7	579234.65	1327888.64	Аналитический метод	5	-
8	579160.90	1327875.06	Аналитический метод	5	-
9	579019.90	1327845.00	Аналитический метод	5	-
10	579006.00	1327905.77	Аналитический метод	5	-
11	578920.10	1327952.50	Аналитический метод	5	-
12	578893.20	1327949.90	Аналитический метод	5	-
13	578776.70	1327983.20	Аналитический метод	5	-
14	578721.80	1328012.50	Аналитический метод	5	-
15	578666.50	1328029.10	Аналитический метод	5	-
16	578604.30	1327888.00	Аналитический метод	5	-
17	578583.11	1327839.92	Аналитический метод	5	-
18	578594.30	1327834.70	Аналитический метод	5	-
19	578779.40	1327597.20	Аналитический метод	5	-
20	578788.30	1327568.50	Аналитический метод	5	-
21	578807.60	1327564.20	Аналитический метод	5	-
22	578872.20	1327569.20	Аналитический метод	5	-
2. Сведения о характерных точках границ объекта					

Обозначение характерных точек границ	Координаты, м		Метод определения координат характерной точки	Средняя квадратическая погрешность положения характерной точки (Mt), м	Описание обозначения точки на местности (при наличии)
	X	Y			
1	2	3	4	5	6
23	578878.90	1327585.70	Аналитический метод	5	-
24	578957.20	1327608.20	Аналитический метод	5	-
25	578951.40	1327648.20	Аналитический метод	5	-
26	578944.90	1327654.20	Аналитический метод	5	-
27	578947.20	1327724.40	Аналитический метод	5	-
28	579019.10	1327727.00	Аналитический метод	5	-
29	579050.30	1327735.70	Аналитический метод	5	-
1	579067.52	1327674.93	Аналитический метод	5	-

3. Сведения о характерных точках части (частей) границы объекта

Обозначение характерных точек части границы	Координаты, м		Метод определения координат характерной точки	Средняя квадратическая погрешность положения характерной точки (Mt), м	Описание обозначения точки на местности (при наличии)
	X	Y			
1	2	3	4	5	6
-	-	-	-	-	-

Раздел 3

Сведения о местоположении измененных (уточненных) границ объекта

1. Система координат -

2. Сведения о характерных точках границ объекта

Обозначение характерных точек границ	Существующие координаты, м		Измененные (уточненные) координаты, м		Метод определения координат характерной точки	Средняя квадратическая погрешность положения характерной точки (Mt), м	Описание обозначения точки на местности (при наличии)
	X	Y	X	Y			
1	2	3	4	5	6	7	8
-	-	-	-	-	-	-	

3. Сведения о характерных точках части (частей) границы объекта

Обозначение характерных точек части границы	Существующие координаты, м		Измененные (уточненные) координаты, м		Метод определения координат характерной точки	Средняя квадратическая погрешность положения характерной точки (Mt), м	Описание обозначения точки на местности (при наличии)
	X	Y	X	Y			
1	2	3	4	5	6	7	8
-	-	-	-	-	-	-	

Раздел 4

План границ объекта

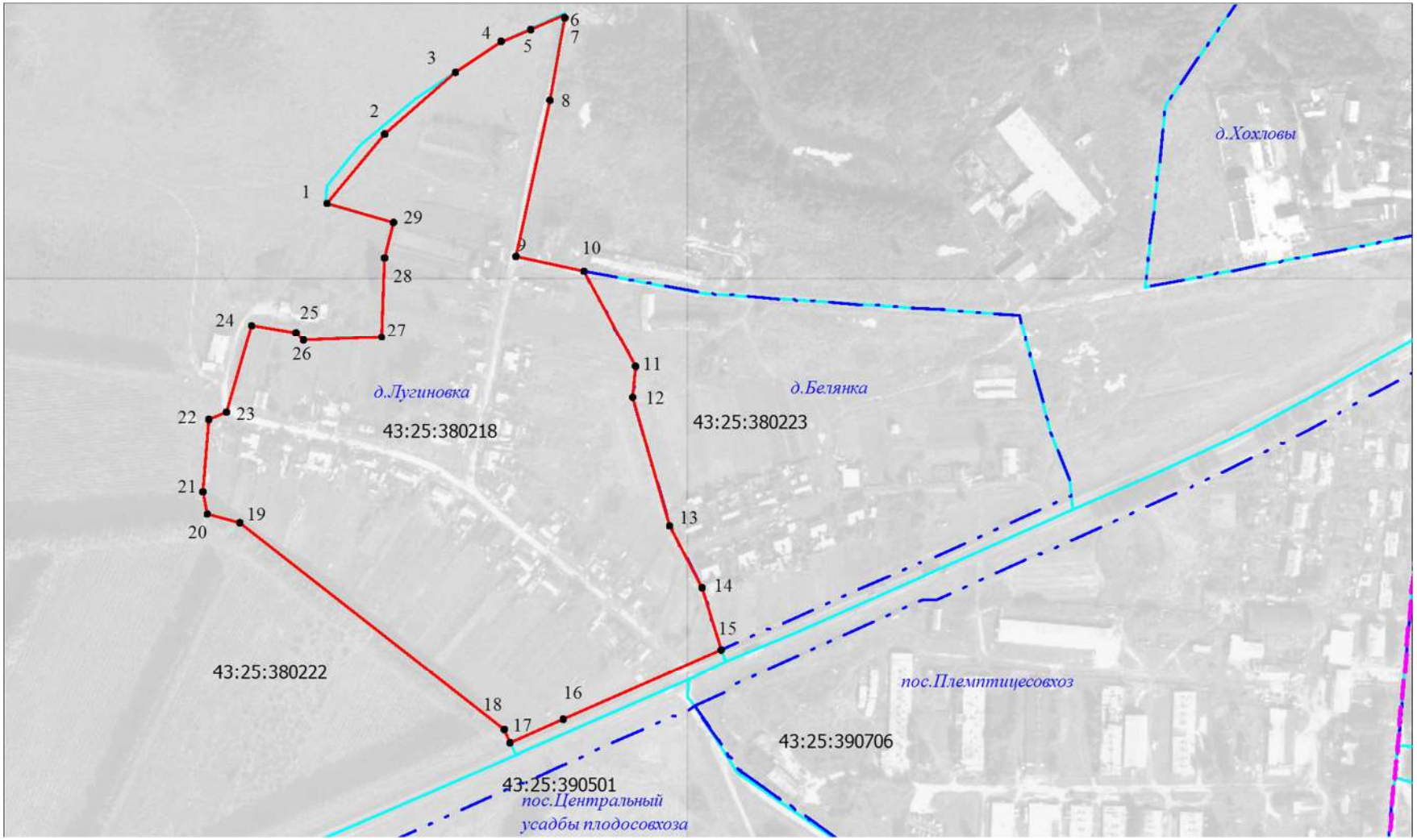

Масштаб 1: __5000_____

Используемые условные знаки и обозначения:

вновь образованная часть границы населенного пункта, сведения о которой достаточны для определения её местоположения;

граница смежного населённого пункта;

граница муниципального образования;

граница кадастрового квартала;

1 обозначение характерной точки границы, сведения о которой позволяют однозначно определить ее местоположение на местности;

Подпись _____ Дата "_21__" _сентября___2022__г.

Место для оттиска печати (при наличии) лица, составившего описание местоположения объекта

Текстовое описание местоположения границ населенных пунктов, территориальных зон

Прохождение границы		Описание прохождения границы
от точки	до точки	
1	2	3
-	-	-

ОПИСАНИЕ МЕСТОПОЛОЖЕНИЯ ГРАНИЦ

д.Моржи, Орловское сельское поселение, Орловский район, Кировская область

(наименование объекта, местоположение границ которого описано (далее - объект))

Раздел 1

Сведения об объекте		
№ п/п	**Характеристики объекта**	**Описание характеристик**
1	**2**	**3**
1.	Местоположение объекта	Кировская область, район Слободской, сельское поселение Озерницкое
2.	Площадь объекта +/- величина погрешности определения площади (Р +/- Дельта Р)	335951 +/- 10143 м²
3.	Иные характеристики объекта	-

Раздел 2

Сведения о местоположении границ объекта					
1. Система координат МСК-43, зона 1					
2. Сведения о характерных точках границ объекта					
Обозначение характерных точек границ	**Координаты, м**		**Метод определения координат характерной точки**	**Средняя квадратическая погрешность положения характерной точки (Mt), м**	**Описание обозначения точки на местности (при наличии)**
	X	**Y**			
1	**2**	**3**	**4**	**5**	**6**
1	576042.10	1326535.20	Аналитический метод	5	-
2	576252.80	1326704.50	Аналитический метод	5	-
3	576381.90	1326751.10	Аналитический метод	5	-
4	576443.40	1326786.60	Аналитический метод	5	-
5	576536.50	1326846.30	Аналитический метод	5	-
6	576499.80	1326915.40	Аналитический метод	5	-
7	576561.90	1326938.70	Аналитический метод	5	-
8	576544.00	1326995.80	Аналитический метод	5	-
9	576484.20	1327005.10	Аналитический метод	5	-
10	576486.60	1327033.20	Аналитический метод	5	-
11	576502.50	1327032.60	Аналитический метод	5	-
12	576540.60	1327128.00	Аналитический метод	5	-
13	576535.20	1327162.00	Аналитический метод	5	-
14	576573.40	1327216.00	Аналитический метод	5	-
15	576561.10	1327225.50	Аналитический метод	5	-
16	576559.30	1327245.90	Аналитический метод	5	-
17	576550.80	1327248.20	Аналитический метод	5	-
18	576551.10	1327260.60	Аналитический метод	5	-
19	576511.50	1327232.70	Аналитический метод	5	-
20	576390.20	1327412.20	Аналитический метод	5	-
21	576345.60	1327380.40	Аналитический метод	5	-
22	576286.20	1327386.80	Аналитический метод	5	-
2. Сведения о характерных точках границ объекта					

Обозначение характерных точек границ	Координаты, м		Метод определения координат характерной точки	Средняя квадратическая погрешность положения характерной точки (Mt), м	Описание обозначения точки на местности (при наличии)
	X	Y			
1	2	3	4	5	6
23	576255.20	1327390.10	Аналитический метод	5	-
24	576115.70	1327392.60	Аналитический метод	5	-
25	575994.90	1326779.20	Аналитический метод	5	-
26	575942.00	1326788.10	Аналитический метод	5	-
27	575935.10	1326771.70	Аналитический метод	5	-
28	575944.90	1326712.20	Аналитический метод	5	-
29	575934.90	1326656.10	Аналитический метод	5	-
30	575969.30	1326651.10	Аналитический метод	5	-
31	575981.20	1326620.70	Аналитический метод	5	-
1	576042.10	1326535.20	Аналитический метод	5	-

3. Сведения о характерных точках части (частей) границы объекта

Обозначение характерных точек части границы	Координаты, м		Метод определения координат характерной точки	Средняя квадратическая погрешность положения характерной точки (Mt), м	Описание обозначения точки на местности (при наличии)
	X	Y			
1	2	3	4	5	6
-	-	-	-	-	-

Раздел 3

Сведения о местоположении измененных (уточненных) границ объекта

1. Система координат -

2. Сведения о характерных точках границ объекта

Обозначение характерных точек границ	Существующие координаты, м		Измененные (уточненные) координаты, м		Метод определения координат характерной точки	Средняя квадратическая погрешность положения характерной точки (Mt), м	Описание обозначения точки на местности (при наличии)
	X	Y	X	Y			
1	2	3	4	5	6	7	8
-	-	-	-	-	-	-	

3. Сведения о характерных точках части (частей) границы объекта

Обозначение характерных точек части границы	Существующие координаты, м		Измененные (уточненные) координаты, м		Метод определения координат характерной точки	Средняя квадратическая погрешность положения характерной точки (Mt), м	Описание обозначения точки на местности (при наличии)
	X	Y	X	Y			
1	2	3	4	5	6	7	8
-	-	-	-	-	-	-	

Раздел 4

План границ объекта

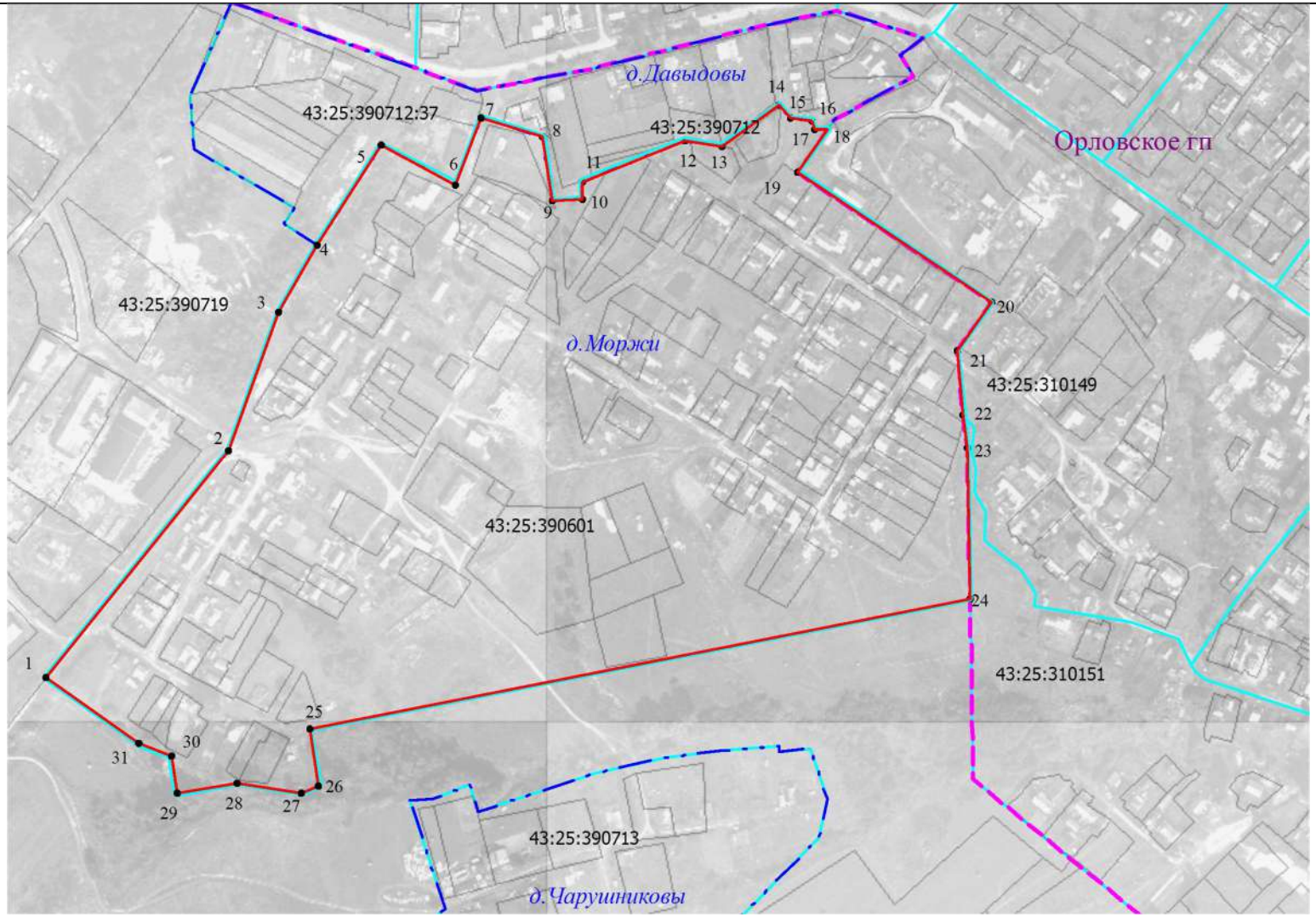

Масштаб 1: __5000_____

Используемые условные знаки и обозначения:

вновь образованная часть границы населенного пункта, сведения о которой достаточны для определения её местоположения;

граница смежного населённого пункта;

граница муниципального образования;

граница кадастрового квартала;

1 обозначение характерной точки границы, сведения о которой позволяют однозначно определить ее местоположение на местности;

Подпись _____ Дата "_21__" _сентября___2022__г.

Место для оттиска печати (при наличии) лица, составившего описание местоположения объекта

Текстовое описание местоположения границ населенных пунктов, территориальных зон

Прохождение границы		Описание прохождения границы
от точки	до точки	
1	2	3
-	-	-

ОПИСАНИЕ МЕСТОПОЛОЖЕНИЯ ГРАНИЦ

д.Назаровы, Орловское сельское поселение, Орловский район, Кировская

(наименование объекта, местоположение границ которого описано (далее - объект))

Раздел 1

Сведения об объекте		
№ п/п	**Характеристики объекта**	**Описание характеристик**
1	**2**	**3**
1.	Местоположение объекта	Кировская область, район Слободской, сельское поселение Озерницкое
2.	Площадь объекта +/- величина погрешности определения площади (Р +/- Дельта Р)	324731 +/- 9972 м²
3.	Иные характеристики объекта	-

Раздел 2

Сведения о местоположении границ объекта					
1. Система координат МСК-43, зона 1					
2. Сведения о характерных точках границ объекта					
Обозначение характерных точек границ	**Координаты, м**		**Метод определения координат характерной точки**	**Средняя квадратическая погрешность положения характерной точки (Mt), м**	**Описание обозначения точки на местности (при наличии)**
	X	**Y**			
1	**2**	**3**	**4**	**5**	**6**
1	581619.77	1331034.34	Аналитический метод	5	-
2	581614.66	1331042.19	Аналитический метод	5	-
3	581578.16	1331102.61	Аналитический метод	5	-
4	581545.70	1331123.20	Аналитический метод	5	-
5	581543.50	1331166.10	Аналитический метод	5	-
6	581530.26	1331194.70	Аналитический метод	5	-
7	581527.48	1331203.88	Аналитический метод	5	-
8	581530.47	1331205.14	Аналитический метод	5	-
9	581523.09	1331217.19	Аналитический метод	5	-
10	581514.97	1331232.36	Аналитический метод	5	-
11	581510.45	1331252.99	Аналитический метод	5	-
12	581510.36	1331271.24	Аналитический метод	5	-
13	581493.03	1331269.33	Аналитический метод	5	-
14	581485.20	1331257.55	Аналитический метод	5	-
15	581484.86	1331240.06	Аналитический метод	5	-
16	581484.12	1331237.15	Аналитический метод	5	-
17	581471.89	1331250.02	Аналитический метод	5	-
18	581466.82	1331281.28	Аналитический метод	5	-
19	581478.65	1331348.86	Аналитический метод	5	-
20	581488.79	1331391.10	Аналитический метод	5	-
21	581496.11	1331400.87	Аналитический метод	5	-
22	581478.40	1331414.50	Аналитический метод	5	-
2. Сведения о характерных точках границ объекта					

Обозначение характерных точек границ	Координаты, м		Метод определения координат характерной точки	Средняя квадратическая погрешность положения характерной точки (Mt), м	Описание обозначения точки на местности (при наличии)
	X	Y			
1	2	3	4	5	6
23	581123.50	1331286.20	Аналитический метод	5	-
24	581079.00	1331275.60	Аналитический метод	5	-
25	580895.00	1331156.20	Аналитический метод	5	-
26	580909.30	1330994.60	Аналитический метод	5	-
27	580994.50	1330693.70	Аналитический метод	5	-
1	581619.77	1331034.34	Аналитический метод	5	-
28	581569.04	1331177.16	Аналитический метод	5	-
29	581689.60	1331229.40	Аналитический метод	5	-
30	581631.70	1331283.90	Аналитический метод	5	-
31	581579.40	1331313.40	Аналитический метод	5	-
32	581557.30	1331308.90	Аналитический метод	5	-
33	581533.18	1331334.50	Аналитический метод	5	-
34	581511.60	1331334.50	Аналитический метод	5	-
35	581498.08	1331329.43	Аналитический метод	5	-
36	581499.77	1331312.54	Аналитический метод	5	-
37	581524.27	1331280.43	Аналитический метод	5	-
38	581528.49	1331251.71	Аналитический метод	5	-
39	581546.23	1331224.67	Аналитический метод	5	-
28	581569.04	1331177.16	Аналитический метод	5	-
40	581657.32	1331050.15	Аналитический метод	5	-
41	581765.18	1331110.62	Аналитический метод	5	-
42	581756.66	1331111.46	Аналитический метод	5	-
43	581721.92	1331181.78	Аналитический метод	5	-
44	581738.58	1331189.20	Аналитический метод	5	-
45	581728.33	1331212.51	Аналитический метод	5	-
2. Сведения о характерных точках границ объекта					

Обозначение характерных точек границ	Координаты, м		Метод определения координат характерной точки	Средняя квадратическая погрешность положения характерной точки (Mt), м	Описание обозначения точки на местности (при наличии)
	X	Y			
1	2	3	4	5	6
46	581711.07	1331204.73	Аналитический метод	5	-
47	581698.11	1331230.96	Аналитический метод	5	-
48	581691.17	1331227.38	Аналитический метод	5	-
49	581623.34	1331192.66	Аналитический метод	5	-
50	581630.72	1331160.15	Аналитический метод	5	-
51	581640.08	1331118.97	Аналитический метод	5	-
40	581657.32	1331050.15	Аналитический метод	5	-

3. Сведения о характерных точках части (частей) границы объекта

Обозначение характерных точек части границы	Координаты, м		Метод определения координат характерной точки	Средняя квадратическая погрешность положения характерной точки (Mt), м	Описание обозначения точки на местности (при наличии)
	X	Y			
1	2	3	4	5	6
-	-	-	-	-	-

Раздел 3

Сведения о местоположении измененных (уточненных) границ объекта							
1. Система координат -							
2. Сведения о характерных точках границ объекта							
Обозначение характерных точек границ	**Существующие координаты, м**		**Измененные (уточненные) координаты, м**		**Метод определения координат характерной точки**	**Средняя квадратическая погрешность положения характерной точки (Mt), м**	**Описание обозначения точки на местности (при наличии)**
	X	**Y**	**X**	**Y**			
1	**2**	**3**	**4**	**5**	**6**	**7**	**8**
-	-	-	-	-	-	-	
3. Сведения о характерных точках части (частей) границы объекта							
Обозначение характерных точек части границы	**Существующие координаты, м**		**Измененные (уточненные) координаты, м**		**Метод определения координат характерной точки**	**Средняя квадратическая погрешность положения характерной точки (Mt), м**	**Описание обозначения точки на местности (при наличии)**
	X	**Y**	**X**	**Y**			
1	**2**	**3**	**4**	**5**	**6**	**7**	**8**
-	-	-	-	-	-	-	

Раздел 4

План границ объекта

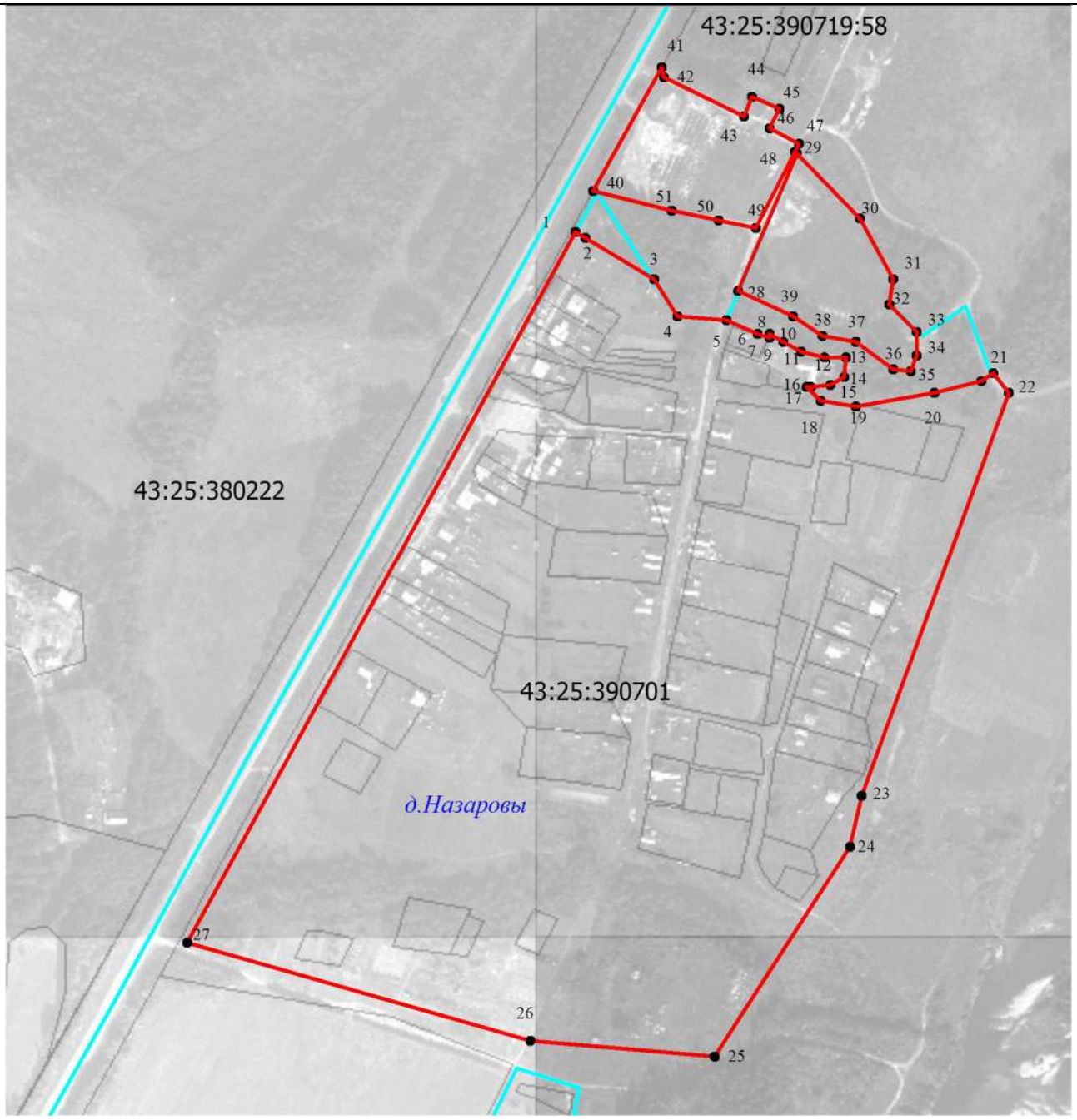

Масштаб 1: __6500_____

Используемые условные знаки и обозначения:

вновь образованная часть границы населенного пункта, сведения о которой достаточны для определения её местоположения;

граница смежного населённого пункта;

граница муниципального образования;

граница кадастрового квартала;

• 1 обозначение характерной точки границы, сведения о которой позволяют однозначно определить ее местоположение на местности;

Подпись _____ Дата "_21__" _сентября___2022__г.

Место для оттиска печати (при наличии) лица, составившего описание местоположения объекта

Текстовое описание местоположения границ населенных пунктов, территориальных зон

Прохождение границы		Описание прохождения границы
от точки	до точки	
1	2	3
-	-	-

ОПИСАНИЕ МЕСТОПОЛОЖЕНИЯ ГРАНИЦ

с.Русаново, Орловское сельское поселение, Орловский район, Кировская

(наименование объекта, местоположение границ которого описано (далее - объект))

Раздел 1

Сведения об объекте		
№ п/п	**Характеристики объекта**	**Описание характеристик**
1	**2**	**3**
1.	Местоположение объекта	Кировская область, район Слободской, сельское поселение Озерницкое
2.	Площадь объекта +/- величина погрешности определения площади (Р +/- Дельта Р)	1342388 +/- 20275 м²
3.	Иные характеристики объекта	-

Раздел 2

Сведения о местоположении границ объекта					
1. Система координат МСК-43, зона 1					
2. Сведения о характерных точках границ объекта					
Обозначение характерных точек границ	**Координаты, м**		**Метод определения координат характерной точки**	**Средняя квадратическая погрешность положения характерной точки (Mt), м**	**Описание обозначения точки на местности (при наличии)**
	X	**Y**			
1	**2**	**3**	**4**	**5**	**6**
1	584922.77	1317154.51	Аналитический метод	5	-
2	584945.63	1317180.13	Аналитический метод	5	-
3	584983.46	1317213.60	Аналитический метод	5	-
4	584993.67	1317226.99	Аналитический метод	5	-
5	584968.22	1317217.62	Аналитический метод	5	-
6	584940.10	1317211.59	Аналитический метод	5	-
7	584915.83	1317222.31	Аналитический метод	5	-
8	584916.50	1317231.02	Аналитический метод	5	-
9	584944.62	1317242.40	Аналитический метод	5	-
10	584941.94	1317256.46	Аналитический метод	5	-
11	584927.21	1317263.82	Аналитический метод	5	-
12	584877.00	1317262.48	Аналитический метод	5	-
13	584854.90	1317263.14	Аналитический метод	5	-
14	584836.15	1317280.56	Аналитический метод	5	-
15	584837.49	1317295.97	Аналитический метод	5	-
16	584868.96	1317316.04	Аналитический метод	5	-
17	584871.64	1317325.42	Аналитический метод	5	-
18	584856.91	1317349.52	Аналитический метод	5	-
19	584857.58	1317367.60	Аналитический метод	5	-
20	584884.36	1317411.12	Аналитический метод	5	-
21	584899.09	1317442.59	Аналитический метод	5	-
22	584897.08	1317461.34	Аналитический метод	5	-
2. Сведения о характерных точках границ объекта					

Обозначение характерных точек границ	Координаты, м		Метод определения координат характерной точки	Средняя квадратическая погрешность положения характерной точки (Mt), м	Описание обозначения точки на местности (при наличии)
	X	Y			
1	2	3	4	5	6
23	584877.66	1317480.76	Аналитический метод	5	-
24	584876.33	1317498.16	Аналитический метод	5	-
25	584909.80	1317521.60	Аналитический метод	5	-
26	584920.52	1317502.85	Аналитический метод	5	-
27	584933.91	1317492.81	Аналитический метод	5	-
28	584980.78	1317510.89	Аналитический метод	5	-
29	585004.21	1317499.50	Аналитический метод	5	-
30	585013.59	1317482.10	Аналитический метод	5	-
31	585015.59	1317445.27	Аналитический метод	5	-
32	585005.55	1317410.45	Аналитический метод	5	-
33	585012.25	1317395.72	Аналитический метод	5	-
34	585025.64	1317395.72	Аналитический метод	5	-
35	585041.71	1317409.78	Аналитический метод	5	-
36	585041.04	1317435.23	Аналитический метод	5	-
37	585032.33	1317496.16	Аналитический метод	5	-
38	585037.02	1317506.88	Аналитический метод	5	-
39	585063.13	1317517.58	Аналитический метод	5	-
40	585072.51	1317413.80	Аналитический метод	5	-
41	585087.24	1317402.42	Аналитический метод	5	-
42	585097.95	1317380.99	Аналитический метод	5	-
43	585095.94	1317368.94	Аналитический метод	5	-
44	585064.47	1317365.59	Аналитический метод	5	-
45	585059.79	1317359.57	Аналитический метод	5	-
46	585063.80	1317341.49	Аналитический метод	5	-
47	585103.31	1317326.10	Аналитический метод	5	-
2. Сведения о характерных точках границ объекта					

Обозначение характерных точек границ	Координаты, м		Метод определения координат характерной точки	Средняя квадратическая погрешность положения характерной точки (Mt), м	Описание обозначения точки на местности (при наличии)
	X	Y			
1	2	3	4	5	6
48	585116.03	1317318.74	Аналитический метод	5	-
49	585116.03	1317296.63	Аналитический метод	5	-
50	585103.31	1317266.50	Аналитический метод	5	-
51	585082.55	1317247.08	Аналитический метод	5	-
52	585032.33	1317233.01	Аналитический метод	5	-
53	585014.26	1317219.63	Аналитический метод	5	-
54	585033.84	1317214.94	Аналитический метод	5	-
55	585053.92	1317209.58	Аналитический метод	5	-
56	585086.73	1317204.23	Аналитический метод	5	-
57	585092.35	1317193.97	Аналитический метод	5	-
58	585120.50	1317242.40	Аналитический метод	5	-
59	585142.30	1317263.70	Аналитический метод	5	-
60	585171.60	1317274.80	Аналитический метод	5	-
61	585204.80	1317266.10	Аналитический метод	5	-
62	585237.20	1317267.90	Аналитический метод	5	-
63	585246.40	1317277.20	Аналитический метод	5	-
64	585255.90	1317277.50	Аналитический метод	5	-
65	585266.40	1317266.60	Аналитический метод	5	-
66	585282.80	1317274.50	Аналитический метод	5	-
67	585281.24	1317281.23	Аналитический метод	5	-
68	585260.48	1317302.66	Аналитический метод	5	-
69	585181.47	1317312.03	Аналитический метод	5	-
70	585186.83	1317324.75	Аналитический метод	5	-
71	585177.46	1317357.56	Аналитический метод	5	-
72	585230.35	1317346.18	Аналитический метод	5	-
2. Сведения о характерных точках границ объекта					

Обозначение характерных точек границ	Координаты, м		Метод определения координат характерной точки	Средняя квадратическая погрешность положения характерной точки (Mt), м	Описание обозначения точки на местности (при наличии)
	X	Y			
1	2	3	4	5	6
73	585281.91	1317340.82	Аналитический метод	5	-
74	585332.12	1317350.19	Аналитический метод	5	-
75	585370.96	1317381.66	Аналитический метод	5	-
76	585408.45	1317370.95	Аналитический метод	5	-
77	585414.50	1317357.20	Аналитический метод	5	-
78	585460.90	1317412.50	Аналитический метод	5	-
79	585480.60	1317421.70	Аналитический метод	5	-
80	585484.10	1317428.30	Аналитический метод	5	-
81	585490.30	1317428.60	Аналитический метод	5	-
82	585495.30	1317448.10	Аналитический метод	5	-
83	585507.50	1317452.80	Аналитический метод	5	-
84	585530.00	1317439.80	Аналитический метод	5	-
85	585553.90	1317447.90	Аналитический метод	5	-
86	585558.40	1317455.60	Аналитический метод	5	-
87	585621.40	1317469.70	Аналитический метод	5	-
88	585632.30	1317457.70	Аналитический метод	5	-
89	585723.60	1317499.20	Аналитический метод	5	-
90	585732.10	1317492.30	Аналитический метод	5	-
91	585721.10	1317458.50	Аналитический метод	5	-
92	585707.60	1317457.20	Аналитический метод	5	-
93	585711.90	1317442.90	Аналитический метод	5	-
94	585735.10	1317435.40	Аналитический метод	5	-
95	585786.60	1317464.00	Аналитический метод	5	-
96	585777.40	1317486.30	Аналитический метод	5	-
97	585815.90	1317511.30	Аналитический метод	5	-
2. Сведения о характерных точках границ объекта					

Обозначение характерных точек границ	Координаты, м		Метод определения координат характерной точки	Средняя квадратическая погрешность положения характерной точки (Mt), м	Описание обозначения точки на местности (при наличии)
	X	Y			
1	2	3	4	5	6
98	585836.50	1317485.10	Аналитический метод	5	-
99	585837.80	1317468.80	Аналитический метод	5	-
100	585862.50	1317454.00	Аналитический метод	5	-
101	585854.40	1317427.40	Аналитический метод	5	-
102	585865.50	1317417.10	Аналитический метод	5	-
103	585878.50	1317418.90	Аналитический метод	5	-
104	585893.10	1317427.80	Аналитический метод	5	-
105	585909.00	1317433.80	Аналитический метод	5	-
106	585918.10	1317444.20	Аналитический метод	5	-
107	585940.00	1317440.10	Аналитический метод	5	-
108	585978.60	1317406.40	Аналитический метод	5	-
109	585998.80	1317402.30	Аналитический метод	5	-
110	586001.90	1317417.80	Аналитический метод	5	-
111	586007.04	1317417.26	Аналитический метод	5	-
112	586011.22	1317426.52	Аналитический метод	5	-
113	586007.87	1317453.30	Аналитический метод	5	-
114	586031.97	1317447.28	Аналитический метод	5	-
115	586046.70	1317442.59	Аналитический метод	5	-
116	586085.54	1317472.72	Аналитический метод	5	-
117	586127.72	1317478.08	Аналитический метод	5	-
118	586141.78	1317489.47	Аналитический метод	5	-
119	586165.88	1317543.02	Аналитический метод	5	-
120	586176.60	1317549.73	Аналитический метод	5	-
121	586221.46	1317568.47	Аналитический метод	5	-
122	586248.24	1317565.12	Аналитический метод	5	-
2. Сведения о характерных точках границ объекта					

Обозначение характерных точек границ	Координаты, м		Метод определения координат характерной точки	Средняя квадратическая погрешность положения характерной точки (Mt), м	Описание обозначения точки на местности (при наличии)
	X	Y			
1	2	3	4	5	6
123	586255.95	1317560.19	Аналитический метод	5	-
124	586314.00	1317591.70	Аналитический метод	5	-
125	586323.90	1317577.40	Аналитический метод	5	-
126	586270.10	1317542.20	Аналитический метод	5	-
127	586289.00	1317509.60	Аналитический метод	5	-
128	586242.60	1317471.20	Аналитический метод	5	-
129	586272.10	1317427.20	Аналитический метод	5	-
130	586250.80	1317406.40	Аналитический метод	5	-
131	586274.93	1317364.50	Аналитический метод	5	-
132	586288.88	1317332.51	Аналитический метод	5	-
133	586331.54	1317284.15	Аналитический метод	5	-
134	586373.34	1317262.28	Аналитический метод	5	-
135	586374.39	1317260.58	Аналитический метод	5	-
136	586407.12	1317266.12	Аналитический метод	5	-
137	586454.75	1317267.40	Аналитический метод	5	-
138	586488.17	1317276.11	Аналитический метод	5	-
139	586514.26	1317288.19	Аналитический метод	5	-
140	586522.34	1317286.90	Аналитический метод	5	-
141	586573.33	1317296.29	Аналитический метод	5	-
142	586605.70	1317342.50	Аналитический метод	5	-
143	586644.40	1317329.60	Аналитический метод	5	-
144	586679.40	1317316.10	Аналитический метод	5	-
145	586721.00	1317294.60	Аналитический метод	5	-
146	586743.80	1317282.60	Аналитический метод	5	-
147	586770.40	1317364.80	Аналитический метод	5	-
2. Сведения о характерных точках границ объекта					

Обозначение характерных точек границ	Координаты, м		Метод определения координат характерной точки	Средняя квадратическая погрешность положения характерной точки (Mt), м	Описание обозначения точки на местности (при наличии)
	X	Y			
1	2	3	4	5	6
148	586807.14	1317342.24	Аналитический метод	5	-
149	586808.99	1317368.56	Аналитический метод	5	-
150	586804.20	1317536.90	Аналитический метод	5	-
151	586843.41	1317851.51	Аналитический метод	5	-
152	586826.26	1317944.59	Аналитический метод	5	-
153	586801.87	1317983.35	Аналитический метод	5	-
154	586747.61	1318043.48	Аналитический метод	5	-
155	586668.02	1318083.79	Аналитический метод	5	-
156	586246.69	1318164.60	Аналитический метод	5	-
157	585851.68	1318245.55	Аналитический метод	5	-
158	585762.79	1318252.17	Аналитический метод	5	-
159	585670.19	1318211.94	Аналитический метод	5	-
160	585608.46	1318158.28	Аналитический метод	5	-
161	585514.94	1318044.26	Аналитический метод	5	-
162	585473.68	1317993.94	Аналитический метод	5	-
163	585405.28	1317928.42	Аналитический метод	5	-
164	585344.70	1317899.27	Аналитический метод	5	-
165	585229.86	1317872.81	Аналитический метод	5	-
166	585036.46	1317763.84	Аналитический метод	5	-
167	584619.96	1317520.58	Аналитический метод	5	-
168	584635.55	1317478.45	Аналитический метод	5	-
169	584603.24	1317439.30	Аналитический метод	5	-
170	584662.30	1317386.92	Аналитический метод	5	-
171	584703.70	1317367.50	Аналитический метод	5	-
172	584786.70	1317400.60	Аналитический метод	5	-
2. Сведения о характерных точках границ объекта					

Обозначение характерных точек границ	Координаты, м		Метод определения координат характерной точки	Средняя квадратическая погрешность положения характерной точки (Mt), м	Описание обозначения точки на местности (при наличии)
	X	Y			
1	2	3	4	5	6
173	584845.50	1317389.80	Аналитический метод	5	-
174	584832.60	1317357.40	Аналитический метод	5	-
175	584850.20	1317321.00	Аналитический метод	5	-
176	584832.00	1317288.60	Аналитический метод	5	-
177	584827.90	1317231.20	Аналитический метод	5	-
178	584855.20	1317203.70	Аналитический метод	5	-
179	584878.40	1317200.30	Аналитический метод	5	-
180	584916.00	1317158.30	Аналитический метод	5	-
1	584922.77	1317154.51	Аналитический метод	5	-

3. Сведения о характерных точках части (частей) границы объекта

Обозначение характерных точек части границы	Координаты, м		Метод определения координат характерной точки	Средняя квадратическая погрешность положения характерной точки (Mt), м	Описание обозначения точки на местности (при наличии)
	X	Y			
1	2	3	4	5	6
-	-	-	-	-	-

Раздел 3

Сведения о местоположении измененных (уточненных) границ объекта

1. Система координат -

2. Сведения о характерных точках границ объекта

Обозначение характерных точек границ	Существующие координаты, м		Измененные (уточненные) координаты, м		Метод определения координат характерной точки	Средняя квадратическая погрешность положения характерной точки (Mt), м	Описание обозначения точки на местности (при наличии)
	X	Y	X	Y			
1	2	3	4	5	6	7	8
-	-	-	-	-	-	-	

3. Сведения о характерных точках части (частей) границы объекта

Обозначение характерных точек части границы	Существующие координаты, м		Измененные (уточненные) координаты, м		Метод определения координат характерной точки	Средняя квадратическая погрешность положения характерной точки (Mt), м	Описание обозначения точки на местности (при наличии)
	X	Y	X	Y			
1	2	3	4	5	6	7	8
-	-	-	-	-	-	-	

Раздел 4

План границ объекта

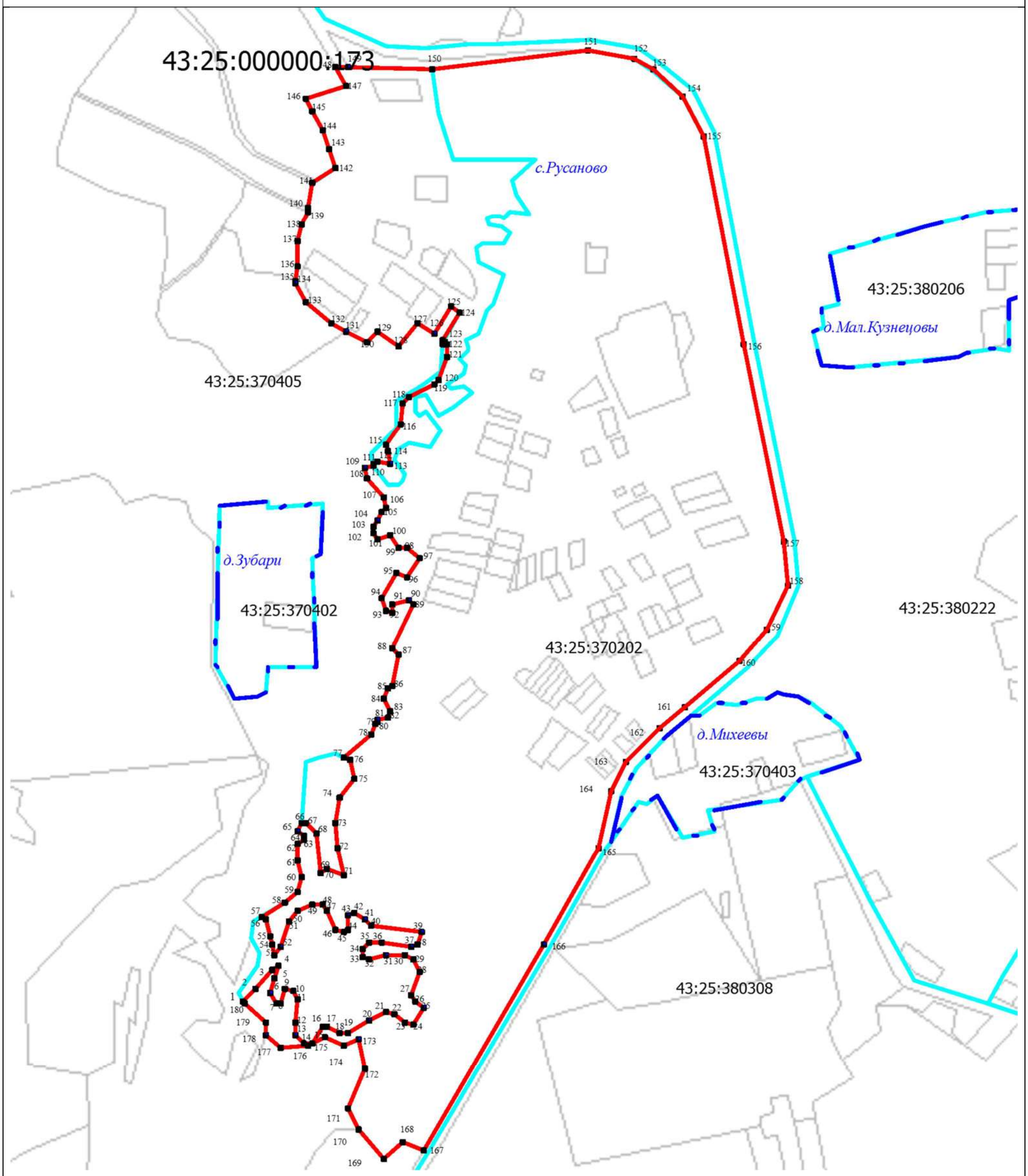

Масштаб 1: __16000_____

Используемые условные знаки и обозначения:

вновь образованная часть границы населенного пункта, сведения о которой достаточны для определения её местоположения;

граница смежного населённого пункта;

граница муниципального образования;

граница кадастрового квартала;

1 обозначение характерной точки границы, сведения о которой позволяют однозначно определить ее местоположение на местности;

Подпись _____ Дата "_21__" _сентября___2022__г.

Место для оттиска печати (при наличии) лица, составившего описание местоположения объекта

Текстовое описание местоположения границ населенных пунктов, территориальных зон

Прохождение границы		Описание прохождения границы
от точки	до точки	
1	2	3
-	-	-

ОПИСАНИЕ МЕСТОПОЛОЖЕНИЯ ГРАНИЦ

с Тохтино, Орловское сельское поселение, Орловский район, Кировская

(наименование объекта, местоположение границ которого описано (далее - объект))

Раздел 1

Сведения об объекте		
№ п/п	**Характеристики объекта**	**Описание характеристик**
1	**2**	**3**
1.	Местоположение объекта	Кировская область, район Слободской, сельское поселение Озерницкое
2.	Площадь объекта +/- величина погрешности определения площади (Р +/- Дельта Р)	1379217 +/- 8116 м²
3.	Иные характеристики объекта	-

Раздел 2

Сведения о местоположении границ объекта					
1. Система координат МСК-43, зона 1					
2. Сведения о характерных точках границ объекта					
Обозначение характерных точек границ	**Координаты, м**		**Метод определения координат характерной точки**	**Средняя квадратическая погрешность положения характерной точки (Mt), м**	**Описание обозначения точки на местности (при наличии)**
	X	**Y**			
1	**2**	**3**	**4**	**5**	**6**
1	588227.88	1305868.72	Аналитический метод	5	-
2	588203.14	1305880.02	Аналитический метод	5	-
3	588163.58	1305957.09	Аналитический метод	5	-
4	588163.58	1305991.19	Аналитический метод	5	-
5	588214.89	1306007.47	Аналитический метод	5	-
6	588208.90	1306087.80	Аналитический метод	5	-
7	588194.60	1306076.90	Аналитический метод	5	-
8	588191.50	1306067.50	Аналитический метод	5	-
9	588175.30	1306073.80	Аналитический метод	5	-
10	588156.40	1306058.50	Аналитический метод	5	-
11	588119.00	1306057.10	Аналитический метод	5	-
12	588109.40	1306043.90	Аналитический метод	5	-
13	588091.80	1306039.10	Аналитический метод	5	-
14	588087.10	1306030.40	Аналитический метод	5	-
15	588049.40	1306021.70	Аналитический метод	5	-
16	588052.20	1306011.10	Аналитический метод	5	-
17	588035.20	1306011.10	Аналитический метод	5	-
18	588042.60	1306025.00	Аналитический метод	5	-
19	588030.70	1306026.60	Аналитический метод	5	-
20	588024.20	1306020.40	Аналитический метод	5	-
21	588011.70	1306023.20	Аналитический метод	5	-
22	588001.20	1306005.60	Аналитический метод	5	-
2. Сведения о характерных точках границ объекта					

Обозначение характерных точек границ	Координаты, м		Метод определения координат характерной точки	Средняя квадратическая погрешность положения характерной точки (Mt), м	Описание обозначения точки на местности (при наличии)
	X	Y			
1	2	3	4	5	6
23	588011.20	1305992.60	Аналитический метод	5	-
24	588008.40	1305986.30	Аналитический метод	5	-
25	587997.50	1305989.40	Аналитический метод	5	-
26	587986.30	1305979.80	Аналитический метод	5	-
27	587976.00	1305985.40	Аналитический метод	5	-
28	587893.80	1305973.80	Аналитический метод	5	-
29	587889.20	1305961.60	Аналитический метод	5	-
30	587861.90	1305969.60	Аналитический метод	5	-
31	587825.30	1306084.50	Аналитический метод	5	-
32	587815.80	1306168.60	Аналитический метод	5	-
33	587722.30	1306189.00	Аналитический метод	5	-
34	587725.53	1306211.35	Аналитический метод	5	-
35	587745.60	1306355.07	Аналитический метод	5	-
36	587787.76	1306359.34	Аналитический метод	5	-
37	587816.03	1306498.18	Аналитический метод	5	-
38	587833.80	1306558.80	Аналитический метод	5	-
39	587961.80	1306562.30	Аналитический метод	5	-
40	587958.61	1306690.11	Аналитический метод	5	-
41	587852.32	1306694.85	Аналитический метод	5	-
42	587842.00	1306710.60	Аналитический метод	5	-
43	587799.10	1306711.50	Аналитический метод	5	-
44	587789.70	1306791.40	Аналитический метод	5	-
45	587870.40	1306793.00	Аналитический метод	5	-
46	587901.10	1306917.10	Аналитический метод	5	-
47	587912.27	1306935.42	Аналитический метод	5	-
2. Сведения о характерных точках границ объекта					

Обозначение характерных точек границ	Координаты, м		Метод определения координат характерной точки	Средняя квадратическая погрешность положения характерной точки (Mt), м	Описание обозначения точки на местности (при наличии)
	X	Y			
1	2	3	4	5	6
48	587915.07	1306980.64	Аналитический метод	5	-
49	587897.34	1306990.20	Аналитический метод	5	-
50	587848.91	1306999.74	Аналитический метод	5	-
51	587873.46	1307033.16	Аналитический метод	5	-
52	587916.44	1307057.72	Аналитический метод	5	-
53	588014.65	1307041.35	Аналитический метод	5	-
54	588014.65	1307035.21	Аналитический метод	5	-
55	588007.83	1307030.43	Аналитический метод	5	-
56	587982.60	1307017.47	Аналитический метод	5	-
57	587978.50	1307001.79	Аналитический метод	5	-
58	587980.55	1306983.38	Аналитический метод	5	-
59	588016.70	1306986.78	Аналитический метод	5	-
60	588080.82	1306951.31	Аналитический метод	5	-
61	588111.34	1306914.34	Аналитический метод	5	-
62	588133.20	1306908.79	Аналитический метод	5	-
63	588138.90	1306920.00	Аналитический метод	5	-
64	588163.60	1306934.90	Аналитический метод	5	-
65	588212.34	1307413.85	Аналитический метод	5	-
66	588129.13	1307439.37	Аналитический метод	5	-
67	588107.60	1307441.70	Аналитический метод	5	-
68	588023.50	1307449.60	Аналитический метод	5	-
69	587998.30	1307461.00	Аналитический метод	5	-
70	587946.70	1307468.00	Аналитический метод	5	-
71	587922.90	1307470.90	Аналитический метод	5	-
72	587899.40	1307471.48	Аналитический метод	5	-
2. Сведения о характерных точках границ объекта					

Обозначение характерных точек границ	Координаты, м		Метод определения координат характерной точки	Средняя квадратическая погрешность положения характерной точки (Mt), м	Описание обозначения точки на местности (при наличии)
	X	Y			
1	2	3	4	5	6
73	587889.82	1307436.66	Аналитический метод	5	-
74	587879.37	1307408.81	Аналитический метод	5	-
75	587860.22	1307402.44	Аналитический метод	5	-
76	587792.00	1307373.80	Аналитический метод	5	-
77	587779.10	1307359.60	Аналитический метод	5	-
78	587764.47	1307353.42	Аналитический метод	5	-
79	587764.47	1307339.17	Аналитический метод	5	-
80	587741.84	1307303.76	Аналитический метод	5	-
81	587703.54	1307289.85	Аналитический метод	5	-
82	587702.38	1307264.90	Аналитический метод	5	-
83	587720.95	1307240.51	Аналитический метод	5	-
84	587719.79	1307212.09	Аналитический метод	5	-
85	587706.44	1307174.94	Аналитический метод	5	-
86	587699.48	1307122.15	Аналитический метод	5	-
87	587700.64	1307073.39	Аналитический метод	5	-
88	587713.99	1307042.05	Аналитический метод	5	-
89	587718.63	1307017.68	Аналитический метод	5	-
90	587635.65	1307021.74	Аналитический метод	5	-
91	587640.29	1307086.74	Аналитический метод	5	-
92	587616.50	1307076.30	Аналитический метод	5	-
93	587600.83	1307079.19	Аналитический метод	5	-
94	587590.38	1307111.11	Аналитический метод	5	-
95	587594.45	1307138.38	Аналитический метод	5	-
96	587621.72	1307208.60	Аналитический метод	5	-
97	587607.79	1307212.66	Аналитический метод	5	-
2. Сведения о характерных точках границ объекта					

Обозначение характерных точек границ	Координаты, м		Метод определения координат характерной точки	Средняя квадратическая погрешность положения характерной точки (Mt), м	Описание обозначения точки на местности (при наличии)
	X	Y			
1	2	3	4	5	6
98	587586.32	1307167.99	Аналитический метод	5	-
99	587566.59	1307136.64	Аналитический метод	5	-
100	587546.28	1307135.49	Аналитический метод	5	-
101	587539.10	1307136.30	Аналитический метод	5	-
102	587520.60	1307123.70	Аналитический метод	5	-
103	587515.90	1307100.10	Аналитический метод	5	-
104	587503.85	1307101.68	Аналитический метод	5	-
105	587503.35	1307100.09	Аналитический метод	5	-
106	587463.31	1307007.24	Аналитический метод	5	-
107	587427.33	1306967.78	Аналитический метод	5	-
108	587413.98	1306981.71	Аналитический метод	5	-
109	587432.55	1307006.66	Аналитический метод	5	-
110	587442.99	1307026.97	Аналитический метод	5	-
111	587433.13	1307054.25	Аналитический метод	5	-
112	587452.86	1307110.53	Аналитический метод	5	-
113	587453.45	1307113.19	Аналитический метод	5	-
114	587418.20	1307121.60	Аналитический метод	5	-
115	587383.90	1307193.20	Аналитический метод	5	-
116	587255.55	1307126.77	Аналитический метод	5	-
117	587301.30	1307049.26	Аналитический метод	5	-
118	587263.81	1307025.40	Аналитический метод	5	-
119	587217.19	1307113.20	Аналитический метод	5	-
120	587138.09	1307066.60	Аналитический метод	5	-
121	587067.00	1307190.00	Аналитический метод	5	-
122	587146.91	1307241.40	Аналитический метод	5	-
2. Сведения о характерных точках границ объекта					

Обозначение характерных точек границ	Координаты, м		Метод определения координат характерной точки	Средняя квадратическая погрешность положения характерной точки (Mt), м	Описание обозначения точки на местности (при наличии)
	X	Y			
1	2	3	4	5	6
123	587012.99	1307448.40	Аналитический метод	5	-
124	587000.98	1307441.80	Аналитический метод	5	-
125	586977.72	1307466.60	Аналитический метод	5	-
126	586957.50	1307467.30	Аналитический метод	5	-
127	586888.90	1307424.60	Аналитический метод	5	-
128	586862.00	1307462.20	Аналитический метод	5	-
129	586726.50	1307373.00	Аналитический метод	5	-
130	586833.30	1307170.90	Аналитический метод	5	-
131	586857.20	1307144.60	Аналитический метод	5	-
132	586872.50	1307117.30	Аналитический метод	5	-
133	586871.80	1307064.30	Аналитический метод	5	-
134	586809.30	1307029.80	Аналитический метод	5	-
135	586872.80	1307008.60	Аналитический метод	5	-
136	586961.10	1306952.60	Аналитический метод	5	-
137	586980.80	1306930.20	Аналитический метод	5	-
138	586997.90	1306932.70	Аналитический метод	5	-
139	587019.70	1306883.90	Аналитический метод	5	-
140	587028.40	1306846.10	Аналитический метод	5	-
141	587046.40	1306823.50	Аналитический метод	5	-
142	587062.90	1306821.70	Аналитический метод	5	-
143	587070.73	1306810.51	Аналитический метод	5	-
144	587131.10	1306732.60	Аналитический метод	5	-
145	587169.38	1306678.21	Аналитический метод	5	-
146	587233.30	1306744.70	Аналитический метод	5	-
147	587247.00	1306762.10	Аналитический метод	5	-
2. Сведения о характерных точках границ объекта					

Обозначение характерных точек границ	Координаты, м		Метод определения координат характерной точки	Средняя квадратическая погрешность положения характерной точки (Mt), м	Описание обозначения точки на местности (при наличии)
	X	Y			
1	2	3	4	5	6
148	587274.00	1306735.00	Аналитический метод	5	-
149	587299.50	1306706.60	Аналитический метод	5	-
150	587367.60	1306620.50	Аналитический метод	5	-
151	587410.80	1306566.80	Аналитический метод	5	-
152	587401.10	1306547.60	Аналитический метод	5	-
153	587377.80	1306520.80	Аналитический метод	5	-
154	587372.60	1306502.20	Аналитический метод	5	-
155	587351.20	1306493.30	Аналитический метод	5	-
156	587323.00	1306457.70	Аналитический метод	5	-
157	587317.80	1306427.70	Аналитический метод	5	-
158	587290.40	1306401.20	Аналитический метод	5	-
159	587254.30	1306394.20	Аналитический метод	5	-
160	587229.80	1306343.90	Аналитический метод	5	-
161	587234.40	1306315.80	Аналитический метод	5	-
162	587221.60	1306282.20	Аналитический метод	5	-
163	587225.70	1306230.60	Аналитический метод	5	-
164	587183.60	1306216.60	Аналитический метод	5	-
165	587172.00	1306203.80	Аналитический метод	5	-
166	587181.80	1306179.90	Аналитический метод	5	-
167	587234.80	1306189.90	Аналитический метод	5	-
168	587259.60	1306163.40	Аналитический метод	5	-
169	587282.70	1306110.50	Аналитический метод	5	-
170	587311.00	1306082.80	Аналитический метод	5	-
171	587305.00	1306063.90	Аналитический метод	5	-
172	587279.20	1306036.40	Аналитический метод	5	-
2. Сведения о характерных точках границ объекта					

Обозначение характерных точек границ	Координаты, м		Метод определения координат характерной точки	Средняя квадратическая погрешность положения характерной точки (Mt), м	Описание обозначения точки на местности (при наличии)
	X	Y			
1	2	3	4	5	6
173	587271.80	1306017.30	Аналитический метод	5	-
174	587295.40	1305998.10	Аналитический метод	5	-
175	587288.60	1305976.20	Аналитический метод	5	-
176	587295.80	1305954.10	Аналитический метод	5	-
177	587279.60	1305925.40	Аналитический метод	5	-
178	587296.00	1305907.70	Аналитический метод	5	-
179	587325.80	1305914.40	Аналитический метод	5	-
180	587333.90	1305903.20	Аналитический метод	5	-
181	587356.80	1305897.40	Аналитический метод	5	-
182	587382.20	1305900.40	Аналитический метод	5	-
183	587516.00	1305716.80	Аналитический метод	5	-
184	587518.20	1305690.20	Аналитический метод	5	-
185	587687.60	1305712.20	Аналитический метод	5	-
186	587719.80	1305422.00	Аналитический метод	5	-
187	587816.30	1305484.90	Аналитический метод	5	-
188	587884.10	1305488.00	Аналитический метод	5	-
189	588048.10	1305327.80	Аналитический метод	5	-
190	588068.60	1305316.70	Аналитический метод	5	-
191	588148.20	1305336.20	Аналитический метод	5	-
192	588153.10	1305345.50	Аналитический метод	5	-
193	588119.50	1305429.50	Аналитический метод	5	-
194	588085.30	1305504.80	Аналитический метод	5	-
195	588074.70	1305553.40	Аналитический метод	5	-
196	588093.40	1305584.50	Аналитический метод	5	-
197	588185.87	1305623.92	Аналитический метод	5	-
2. Сведения о характерных точках границ объекта					

Обозначение характерных точек границ	Координаты, м		Метод определения координат характерной точки	Средняя квадратическая погрешность положения характерной точки (Mt), м	Описание обозначения точки на местности (при наличии)
	X	Y			
1	2	3	4	5	6
198	588218.70	1305647.00	Аналитический метод	5	-
199	588224.90	1305673.20	Аналитический метод	5	-
200	588250.40	1305691.20	Аналитический метод	5	-
201	588249.20	1305777.10	Аналитический метод	5	-
1	588227.88	1305868.72	Аналитический метод	5	-

3. Сведения о характерных точках части (частей) границы объекта

Обозначение характерных точек части границы	Координаты, м		Метод определения координат характерной точки	Средняя квадратическая погрешность положения характерной точки (Mt), м	Описание обозначения точки на местности (при наличии)
	X	Y			
1	2	3	4	5	6
-	-	-	-	-	-

Раздел 3

Сведения о местоположении измененных (уточненных) границ объекта							
1. Система координат -							
2. Сведения о характерных точках границ объекта							
Обозначение характерных точек границ	**Существующие координаты, м**		**Измененные (уточненные) координаты, м**		**Метод определения координат характерной точки**	**Средняя квадратическая погрешность положения характерной точки (Mt), м**	**Описание обозначения точки на местности (при наличии)**
	X	**Y**	**X**	**Y**			
1	**2**	**3**	**4**	**5**	**6**	**7**	**8**
-	-	-	-	-	-	-	
3. Сведения о характерных точках части (частей) границы объекта							
Обозначение характерных точек части границы	**Существующие координаты, м**		**Измененные (уточненные) координаты, м**		**Метод определения координат характерной точки**	**Средняя квадратическая погрешность положения характерной точки (Mt), м**	**Описание обозначения точки на местности (при наличии)**
	X	**Y**	**X**	**Y**			
1	**2**	**3**	**4**	**5**	**6**	**7**	**8**
-	-	-	-	-	-	-	

Раздел 4

План границ объекта

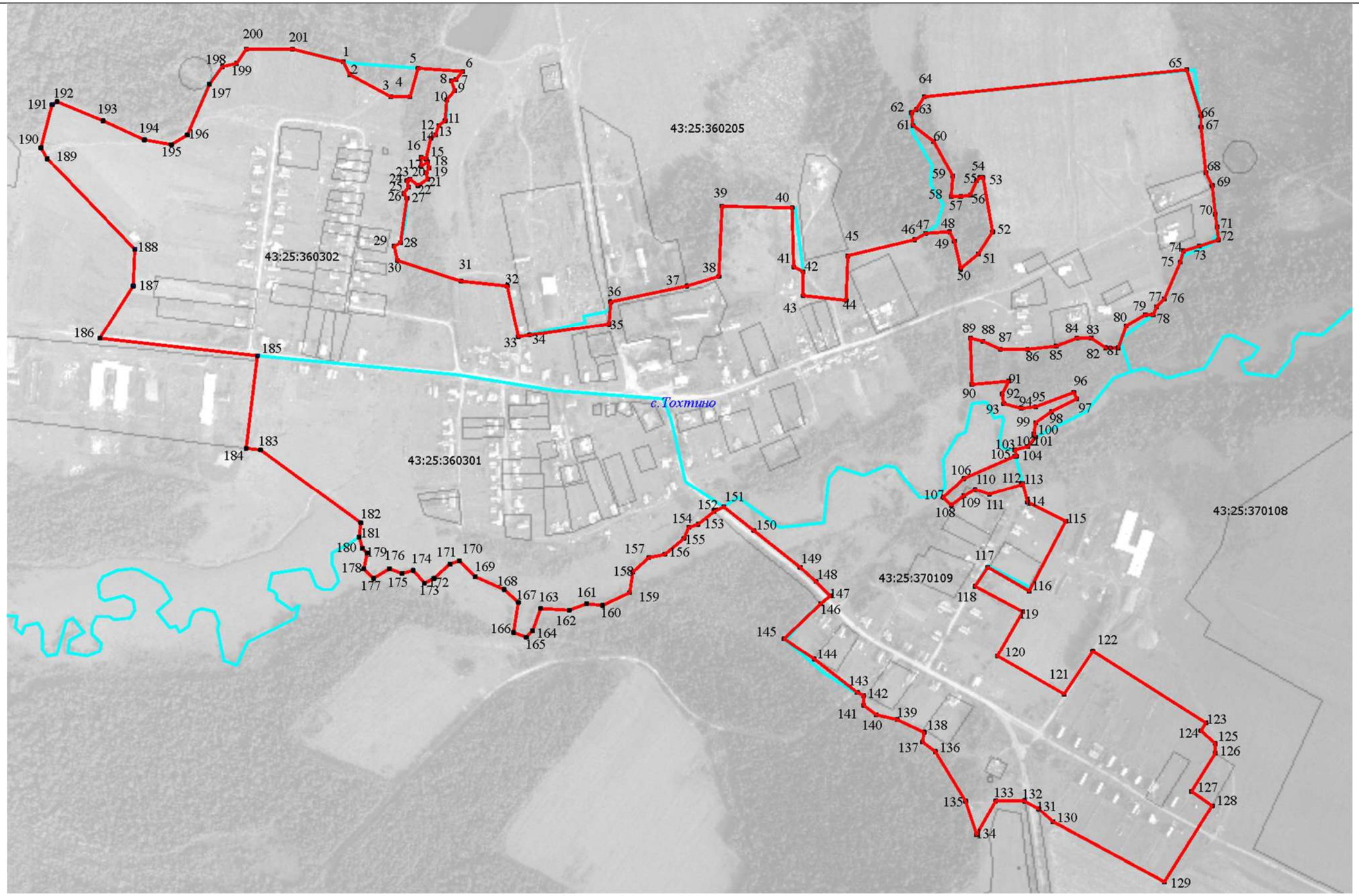

Масштаб 1: __11000_____

Используемые условные знаки и обозначения:

- вновь образованная часть границы населенного пункта, сведения о которой достаточны для определения её местоположения;
- граница смежного населённого пункта;
- граница муниципального образования;
- граница кадастрового квартала;
- 1 обозначение характерной точки границы, сведения о которой позволяют однозначно определить ее местоположение на местности;

Подпись _____ Дата "_21__" _сентября___2022__г.

Место для оттиска печати (при наличии) лица, составившего описание местоположения объекта

Текстовое описание местоположения границ населенных пунктов, территориальных зон

Прохождение границы		Описание прохождения границы
от точки	до точки	
1	2	3
-	-	-

ОПИСАНИЕ МЕСТОПОЛОЖЕНИЯ ГРАНИЦ

д.Хохловы, Орловское сельское поселение, Орловский район, Кировская

(наименование объекта, местоположение границ которого описано (далее - объект))

Раздел 1

Сведения об объекте		
№ п/п	**Характеристики объекта**	**Описание характеристик**
1	**2**	**3**
1.	Местоположение объекта	Кировская область, район Слободской, сельское поселение Озерницкое
2.	Площадь объекта +/- величина погрешности определения площади (Р +/- Дельта Р)	300891 +/- 9599 м²
3.	Иные характеристики объекта	-

Раздел 2

Сведения о местоположении границ объекта					
1. Система координат МСК-43, зона 1					
2. Сведения о характерных точках границ объекта					
Обозначение характерных точек границ	**Координаты, м**		**Метод определения координат характерной точки**	**Средняя квадратическая погрешность положения характерной точки (Mt), м**	**Описание обозначения точки на местности (при наличии)**
	X	**Y**			
1	**2**	**3**	**4**	**5**	**6**
1	580248.38	1328942.50	Метод спутниковых геодезических измерений	5	-
2	580166.94	1329073.82	Метод спутниковых геодезических измерений	5	-
3	580161.38	1329081.77	Метод спутниковых геодезических измерений	5	-
4	580268.40	1329149.10	Метод спутниковых геодезических измерений	5	-
5	580264.20	1329156.10	Метод спутниковых геодезических измерений	5	-
6	580253.03	1329173.76	Метод спутниковых геодезических измерений	5	-
7	580195.78	1329264.28	Метод спутниковых геодезических измерений	5	-
8	580185.90	1329279.90	Метод спутниковых геодезических измерений	5	-
9	580095.70	1329202.10	Метод спутниковых геодезических измерений	5	-
10	580026.40	1329081.70	Метод спутниковых геодезических измерений	5	-
11	579994.10	1329056.30	Метод спутниковых геодезических измерений	5	-
2. Сведения о характерных точках границ объекта					

Обозначение характерных точек границ	Координаты, м		Метод определения координат характерной точки	Средняя квадратическая погрешность положения характерной точки (Mt), м	Описание обозначения точки на местности (при наличии)
	X	Y			
1	2	3	4	5	6
12	580001.80	1329009.50	Метод спутниковых геодезических измерений	5	-
13	579954.00	1328996.10	Метод спутниковых геодезических измерений	5	-
14	579747.20	1328996.80	Метод спутниковых геодезических измерений	5	-
15	579686.50	1328985.00	Метод спутниковых геодезических измерений	5	-
16	579618.70	1328998.00	Метод спутниковых геодезических измерений	5	-
17	579557.80	1329041.20	Метод спутниковых геодезических измерений	5	-
18	579516.20	1329050.30	Метод спутниковых геодезических измерений	5	-
19	579419.40	1329007.00	Метод спутниковых геодезических измерений	5	-
20	579374.70	1328968.30	Метод спутниковых геодезических измерений	5	-
21	579288.80	1328944.00	Метод спутниковых геодезических измерений	5	-
22	579253.60	1328773.90	Метод спутниковых геодезических измерений	5	-
23	579265.50	1328747.60	Метод спутниковых геодезических измерений	5	-
24	579164.50	1328702.20	Метод спутниковых геодезических измерений	5	-
2. Сведения о характерных точках границ объекта					

Обозначение характерных точек границ	Координаты, м		Метод определения координат характерной точки	Средняя квадратическая погрешность положения характерной точки (Mt), м	Описание обозначения точки на местности (при наличии)
	X	Y			
1	2	3	4	5	6
25	579043.80	1328676.80	Метод спутниковых геодезических измерений	5	-
26	578992.40	1328409.60	Метод спутниковых геодезических измерений	5	-
27	579155.70	1328428.30	Метод спутниковых геодезических измерений	5	-
28	579251.80	1328494.40	Метод спутниковых геодезических измерений	5	-
29	579382.80	1328612.70	Метод спутниковых геодезических измерений	5	-
30	579773.60	1328914.80	Метод спутниковых геодезических измерений	5	-
31	579848.90	1328938.80	Метод спутниковых геодезических измерений	5	-
32	579896.80	1328950.40	Метод спутниковых геодезических измерений	5	-
33	579945.00	1328953.50	Метод спутниковых геодезических измерений	5	-
34	580045.10	1328798.60	Метод спутниковых геодезических измерений	5	-
35	580205.60	1328838.40	Метод спутниковых геодезических измерений	5	-
36	580186.90	1328897.60	Метод спутниковых геодезических измерений	5	-
1	580248.38	1328942.50	Метод спутниковых геодезических измерений	5	-
3. Сведения о характерных точках части (частей) границы объекта					

Обозначение характерных точек части границы	Координаты, м		Метод определения координат характерной точки	Средняя квадратическая погрешность положения характерной точки (Mt), м	Описание обозначения точки на местности (при наличии)
	X	Y			
1	2	3	4	5	6
-	-	-	-	-	-

Раздел 3

Сведения о местоположении измененных (уточненных) границ объекта							
1. Система координат -							
2. Сведения о характерных точках границ объекта							
Обозначение характерных точек границ	**Существующие координаты, м**		**Измененные (уточненные) координаты, м**		**Метод определения координат характерной точки**	**Средняя квадратическая погрешность положения характерной точки (Mt), м**	**Описание обозначения точки на местности (при наличии)**
	X	**Y**	**X**	**Y**			
1	**2**	**3**	**4**	**5**	**6**	**7**	**8**
-	-	-	-	-	-	-	
3. Сведения о характерных точках части (частей) границы объекта							
Обозначение характерных точек части границы	**Существующие координаты, м**		**Измененные (уточненные) координаты, м**		**Метод определения координат характерной точки**	**Средняя квадратическая погрешность положения характерной точки (Mt), м**	**Описание обозначения точки на местности (при наличии)**
	X	**Y**	**X**	**Y**			
1	**2**	**3**	**4**	**5**	**6**	**7**	**8**
-	-	-	-	-	-	-	

Раздел 4

План границ объекта

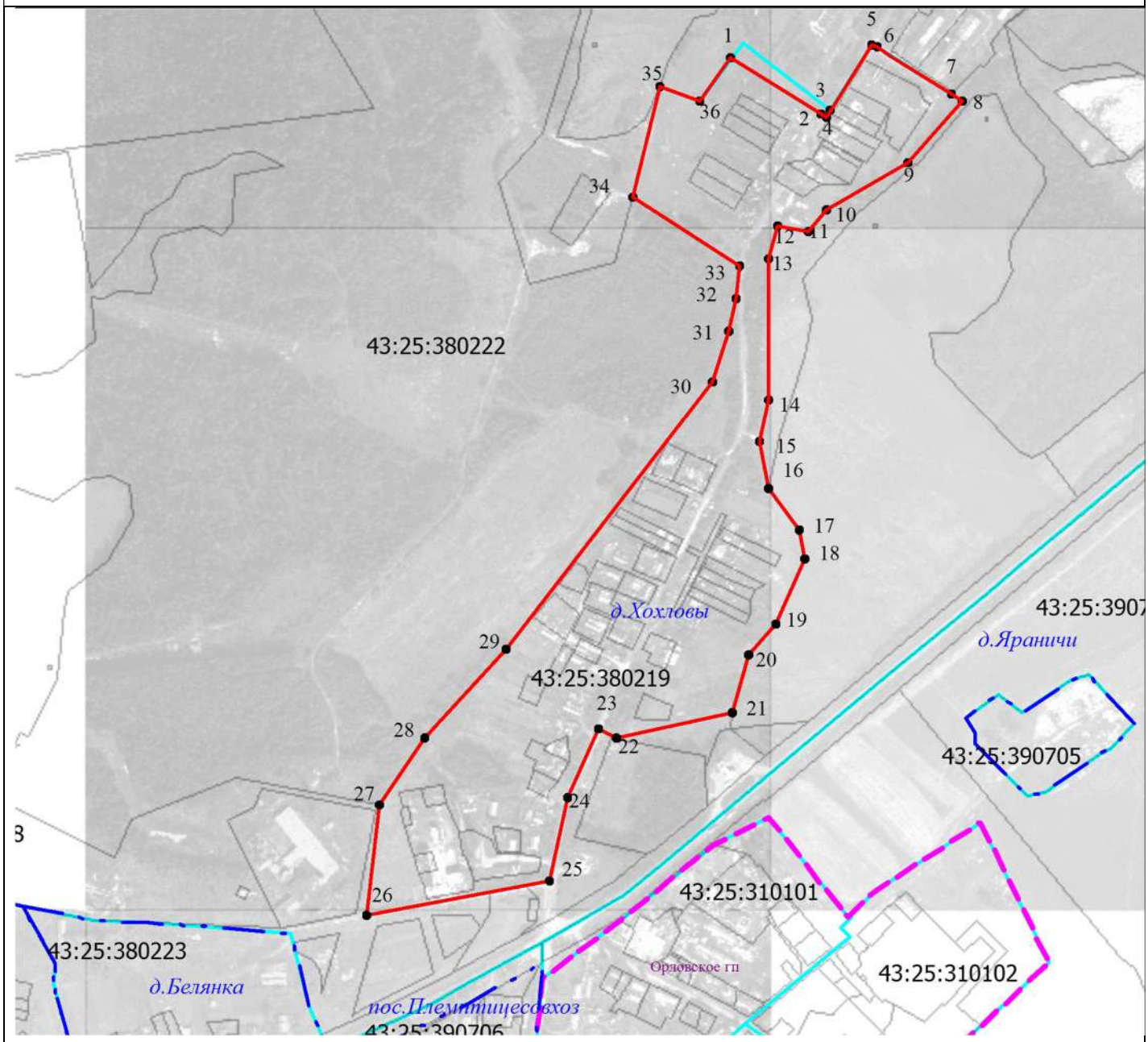

Масштаб 1: __10000_____

Используемые условные знаки и обозначения:

вновь образованная часть границы населенного пункта, сведения о которой достаточны для определения её местоположения;

граница смежного населённого пункта;

граница муниципального образования;

граница кадастрового квартала;

1 обозначение характерной точки границы, сведения о которой позволяют однозначно определить ее местоположение на местности;

Подпись _____ Дата "_21__" _сентября___2022__г.

Место для оттиска печати (при наличии) лица, составившего описание местоположения объекта

Текстовое описание местоположения границ населенных пунктов, территориальных зон

Прохождение границы		Описание прохождения границы
от точки	до точки	
1	2	3
-	-	-

ОПИСАНИЕ МЕСТОПОЛОЖЕНИЯ ГРАНИЦ

пос.Центральная усадьба плодосовхоза, Орловское сельское поселение, Орловский район, Кировская область

(наименование объекта, местоположение границ которого описано (далее - объект))

Раздел 1

Сведения об объекте		
№ п/п	**Характеристики объекта**	**Описание характеристик**
1	**2**	**3**
1.	Местоположение объекта	Кировская область, район Слободской, сельское поселение Озерницкое
2.	Площадь объекта +/- величина погрешности определения площади (Р +/- Дельта Р)	706607 +/- 14710 м²
3.	Иные характеристики объекта	-

Раздел 2

Сведения о местоположении границ объекта					
1. Система координат МСК-43, зона 1					
2. Сведения о характерных точках границ объекта					
Обозначение характерных точек границ	**Координаты, м**		**Метод определения координат характерной точки**	**Средняя квадратическая погрешность положения характерной точки (Mt), м**	**Описание обозначения точки на местности (при наличии)**
	X	**Y**			
1	**2**	**3**	**4**	**5**	**6**
1	578253.20	1327185.70	Аналитический метод	5	-
2	578261.80	1327205.00	Аналитический метод	5	-
3	578312.60	1327318.40	Аналитический метод	5	-
4	578439.00	1327603.20	Аналитический метод	5	-
5	578481.10	1327699.60	Аналитический метод	5	-
6	578561.50	1327883.70	Аналитический метод	5	-
7	578570.50	1327904.40	Аналитический метод	5	-
8	578612.20	1327998.60	Аналитический метод	5	-
9	578615.28	1328005.44	Аналитический метод	5	-
10	578558.93	1328045.49	Аналитический метод	5	-
11	578424.00	1328238.50	Аналитический метод	5	-
12	578365.00	1328377.70	Аналитический метод	5	-
13	578346.00	1328408.00	Аналитический метод	5	-
14	578316.40	1328416.40	Аналитический метод	5	-
15	578279.80	1328409.50	Аналитический метод	5	-
16	578331.40	1328483.60	Аналитический метод	5	-
17	578271.80	1328533.30	Аналитический метод	5	-
18	578162.50	1328549.40	Аналитический метод	5	-
19	578171.30	1328565.20	Аналитический метод	5	-
20	578148.30	1328584.60	Аналитический метод	5	-
21	578035.40	1328626.20	Аналитический метод	5	-
22	578009.30	1328641.10	Аналитический метод	5	-
2. Сведения о характерных точках границ объекта					

Обозначение характерных точек границ	Координаты, м		Метод определения координат характерной точки	Средняя квадратическая погрешность положения характерной точки (Mt), м	Описание обозначения точки на местности (при наличии)
	X	Y			
1	2	3	4	5	6
23	577994.40	1328649.60	Аналитический метод	5	-
24	577960.00	1328647.60	Аналитический метод	5	-
25	577941.20	1328658.60	Аналитический метод	5	-
26	577886.70	1328643.00	Аналитический метод	5	-
27	577833.30	1328604.10	Аналитический метод	5	-
28	577828.60	1328600.70	Аналитический метод	5	-
29	577764.10	1328566.80	Аналитический метод	5	-
30	577808.80	1328480.20	Аналитический метод	5	-
31	577803.90	1328435.10	Аналитический метод	5	-
32	577752.40	1328395.70	Аналитический метод	5	-
33	577735.90	1328384.00	Аналитический метод	5	-
34	577741.20	1328376.30	Аналитический метод	5	-
35	577749.70	1328364.00	Аналитический метод	5	-
36	577700.70	1328326.10	Аналитический метод	5	-
37	577698.31	1328324.27	Аналитический метод	5	-
38	577719.40	1328314.50	Аналитический метод	5	-
39	577715.90	1328308.30	Аналитический метод	5	-
40	577645.10	1328183.80	Аналитический метод	5	-
41	577649.20	1328181.10	Аналитический метод	5	-
42	577848.60	1328056.70	Аналитический метод	5	-
43	578000.00	1327962.20	Аналитический метод	5	-
44	577910.10	1327845.80	Аналитический метод	5	-
45	577912.40	1327840.80	Аналитический метод	5	-
46	577956.20	1327742.20	Аналитический метод	5	-
47	578066.10	1327483.50	Аналитический метод	5	-
2. Сведения о характерных точках границ объекта					

Обозначение характерных точек границ	Координаты, м		Метод определения координат характерной точки	Средняя квадратическая погрешность положения характерной точки (Mt), м	Описание обозначения точки на местности (при наличии)
	X	Y			
1	2	3	4	5	6
1	578253.20	1327185.70	Аналитический метод	5	-

3. Сведения о характерных точках части (частей) границы объекта

Обозначение характерных точек части границы	Координаты, м		Метод определения координат характерной точки	Средняя квадратическая погрешность положения характерной точки (Mt), м	Описание обозначения точки на местности (при наличии)
	X	Y			
1	2	3	4	5	6
-	-	-	-	-	-

Раздел 3

Сведения о местоположении измененных (уточненных) границ объекта							
1. Система координат -							
2. Сведения о характерных точках границ объекта							
Обозначение характерных точек границ	**Существующие координаты, м**		**Измененные (уточненные) координаты, м**		**Метод определения координат характерной точки**	**Средняя квадратическая погрешность положения характерной точки (Mt), м**	**Описание обозначения точки на местности (при наличии)**
	X	**Y**	**X**	**Y**			
1	**2**	**3**	**4**	**5**	**6**	**7**	**8**
-	-	-	-	-	-	-	
3. Сведения о характерных точках части (частей) границы объекта							
Обозначение характерных точек части границы	**Существующие координаты, м**		**Измененные (уточненные) координаты, м**		**Метод определения координат характерной точки**	**Средняя квадратическая погрешность положения характерной точки (Mt), м**	**Описание обозначения точки на местности (при наличии)**
	X	**Y**	**X**	**Y**			
1	**2**	**3**	**4**	**5**	**6**	**7**	**8**
-	-	-	-	-	-	-	

Раздел 4

План границ объекта

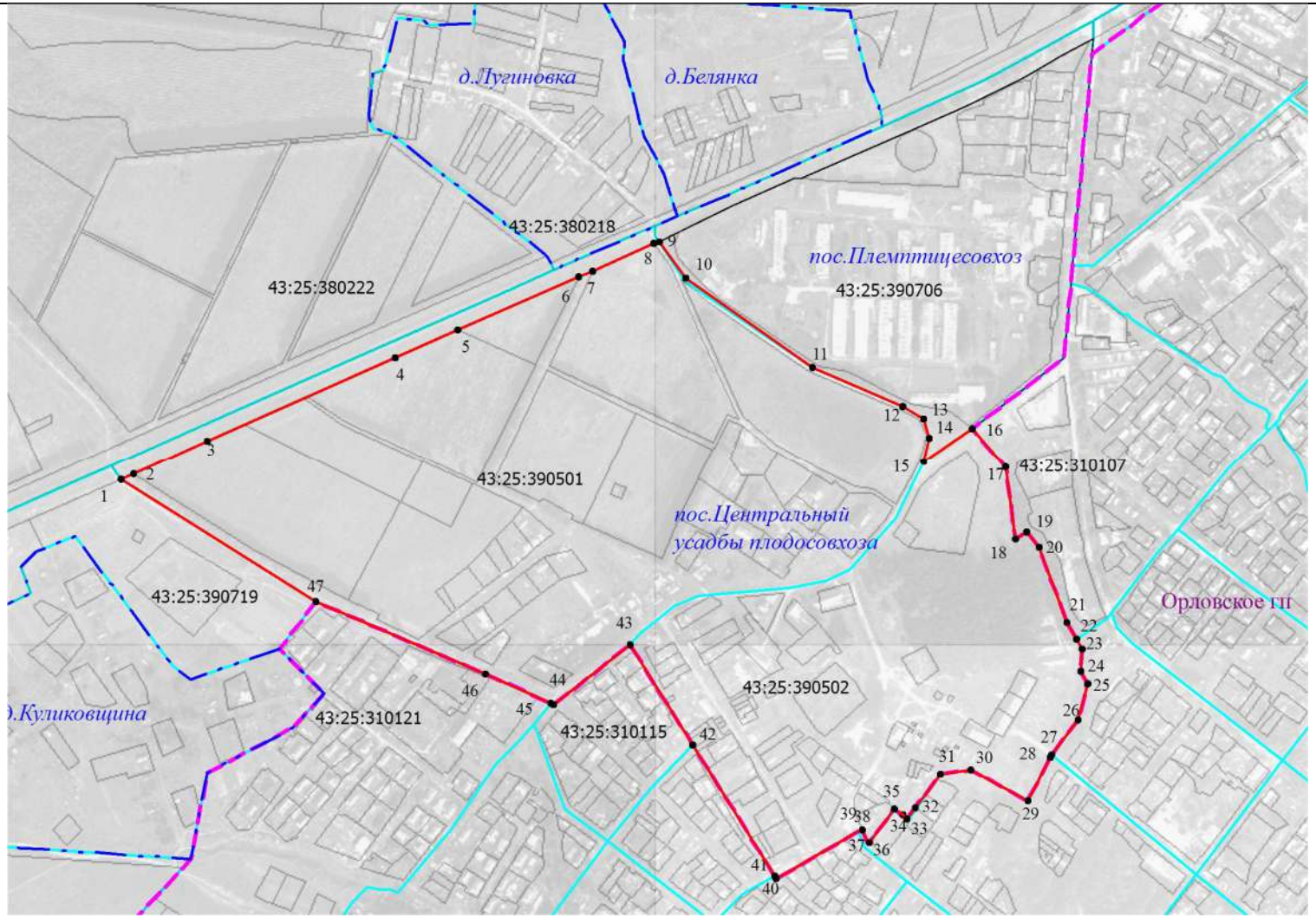

Масштаб 1: __8000_____

Используемые условные знаки и обозначения:

вновь образованная часть границы населенного пункта, сведения о которой достаточны для определения её местоположения;

граница смежного населённого пункта;

граница муниципального образования;

граница кадастрового квартала;

1 обозначение характерной точки границы, сведения о которой позволяют однозначно определить ее местоположение на местности;

Подпись _____ Дата "_21__" _сентября___2022__г.

Место для оттиска печати (при наличии) лица, составившего описание местоположения объекта

Текстовое описание местоположения границ населенных пунктов, территориальных зон

Прохождение границы		Описание прохождения границы
от точки	до точки	
1	2	3
-	-	-

ОПИСАНИЕ МЕСТОПОЛОЖЕНИЯ ГРАНИЦ

д Цепели, Орловское сельское поселение, Орловский район, Кировская

(наименование объекта, местоположение границ которого описано (далее - объект))

Раздел 1

Сведения об объекте		
№ п/п	**Характеристики объекта**	**Описание характеристик**
1	**2**	**3**
1.	Местоположение объекта	Кировская область, район Слободской, сельское поселение Озерницкое
2.	Площадь объекта +/- величина погрешности определения площади (Р +/- Дельта Р)	1487501 +/- 21343 м²
3.	Иные характеристики объекта	-

Раздел 2

Сведения о местоположении границ объекта					
1. Система координат МСК-43, зона 1					
2. Сведения о характерных точках границ объекта					
Обозначение характерных точек границ	**Координаты, м**		**Метод определения координат характерной точки**	**Средняя квадратическая погрешность положения характерной точки (Mt), м**	**Описание обозначения точки на местности (при наличии)**
	X	**Y**			
1	**2**	**3**	**4**	**5**	**6**
1	599506.99	1344336.19	Аналитический метод	5	-
2	599499.82	1344375.76	Аналитический метод	5	-
3	599538.49	1344460.83	Аналитический метод	5	-
4	599545.47	1344481.85	Аналитический метод	5	-
5	599599.65	1344645.03	Аналитический метод	5	-
6	599654.42	1344734.67	Аналитический метод	5	-
7	599587.30	1344790.50	Аналитический метод	5	-
8	599599.54	1344807.09	Аналитический метод	5	-
9	599653.00	1344879.46	Аналитический метод	5	-
10	599710.61	1344957.46	Аналитический метод	5	-
11	599709.10	1344980.60	Аналитический метод	5	-
12	599683.80	1345020.20	Аналитический метод	5	-
13	599755.20	1345161.70	Аналитический метод	5	-
14	599689.70	1345217.60	Аналитический метод	5	-
15	599719.60	1345274.80	Аналитический метод	5	-
16	599735.40	1345272.40	Аналитический метод	5	-
17	599740.70	1345298.00	Аналитический метод	5	-
18	599724.00	1345302.10	Аналитический метод	5	-
19	599739.80	1345377.10	Аналитический метод	5	-
20	599720.80	1345381.90	Аналитический метод	5	-
21	599705.30	1345329.50	Аналитический метод	5	-
22	599600.60	1345400.90	Аналитический метод	5	-
2. Сведения о характерных точках границ объекта					

Обозначение характерных точек границ	Координаты, м		Метод определения координат характерной точки	Средняя квадратическая погрешность положения характерной точки (Mt), м	Описание обозначения точки на местности (при наличии)
	X	Y			
1	2	3	4	5	6
23	599512.35	1345442.23	Аналитический метод	5	-
24	599463.37	1345396.18	Аналитический метод	5	-
25	599452.45	1345367.05	Аналитический метод	5	-
26	599440.31	1345334.26	Аналитический метод	5	-
27	599435.45	1345286.92	Аналитический метод	5	-
28	599430.59	1345258.99	Аналитический метод	5	-
29	599388.10	1345188.58	Аналитический метод	5	-
30	599360.18	1345147.30	Аналитический метод	5	-
31	599348.04	1345112.08	Аналитический метод	5	-
32	599343.18	1345082.96	Аналитический метод	5	-
33	599318.90	1345065.96	Аналитический метод	5	-
34	599298.89	1345071.67	Аналитический метод	5	-
35	599293.41	1345073.24	Аналитический метод	5	-
36	599287.34	1345078.10	Аналитический метод	5	-
37	599306.76	1345092.67	Аналитический метод	5	-
38	599320.12	1345114.52	Аналитический метод	5	-
39	599327.40	1345160.66	Аналитический метод	5	-
40	599346.82	1345187.36	Аналитический метод	5	-
41	599386.89	1345246.85	Аналитический метод	5	-
42	599391.74	1345284.49	Аналитический метод	5	-
43	599372.32	1345266.28	Аналитический метод	5	-
44	599349.25	1345228.64	Аналитический метод	5	-
45	599337.11	1345189.79	Аналитический метод	5	-
46	599320.12	1345182.51	Аналитический метод	5	-
47	599318.90	1345193.44	Аналитический метод	5	-
2. Сведения о характерных точках границ объекта					

Обозначение характерных точек границ	Координаты, м		Метод определения координат характерной точки	Средняя квадратическая погрешность положения характерной точки (Mt), м	Описание обозначения точки на местности (при наличии)
	X	Y			
1	2	3	4	5	6
48	599323.76	1345225.00	Аналитический метод	5	-
49	599312.83	1345282.06	Аналитический метод	5	-
50	599320.12	1345303.90	Аналитический метод	5	-
51	599346.82	1345336.69	Аналитический метод	5	-
52	599373.53	1345363.40	Аналитический метод	5	-
53	599371.11	1345369.47	Аналитический метод	5	-
54	599350.47	1345351.26	Аналитический метод	5	-
55	599332.26	1345343.98	Аналитический метод	5	-
56	599326.19	1345365.83	Аналитический метод	5	-
57	599345.61	1345385.26	Аналитический метод	5	-
58	599379.60	1345386.48	Аналитический метод	5	-
59	599395.11	1345402.76	Аналитический метод	5	-
60	599418.29	1345386.29	Аналитический метод	5	-
61	599426.95	1345397.55	Аналитический метод	5	-
62	599474.36	1345458.51	Аналитический метод	5	-
63	599342.90	1345543.14	Аналитический метод	5	-
64	599257.65	1345559.30	Аналитический метод	5	-
65	599248.49	1345560.08	Аналитический метод	5	-
66	599236.00	1345563.40	Аналитический метод	5	-
67	599182.00	1345592.50	Аналитический метод	5	-
68	599069.05	1345693.11	Аналитический метод	5	-
69	598983.03	1345724.73	Аналитический метод	5	-
70	598982.30	1345720.64	Аналитический метод	5	-
71	599012.66	1345675.72	Аналитический метод	5	-
72	599041.79	1345658.73	Аналитический метод	5	-
2. Сведения о характерных точках границ объекта					

Обозначение характерных точек границ	Координаты, м		Метод определения координат характерной точки	Средняя квадратическая погрешность положения характерной точки (Mt), м	Описание обозначения точки на местности (при наличии)
	X	Y			
1	2	3	4	5	6
73	599085.50	1345650.23	Аналитический метод	5	-
74	599101.28	1345554.32	Аналитический метод	5	-
75	599067.29	1345543.39	Аналитический метод	5	-
76	599032.08	1345522.75	Аналитический метод	5	-
77	598987.16	1345489.98	Аналитический метод	5	-
78	598927.67	1345483.90	Аналитический метод	5	-
79	598897.32	1345509.40	Аналитический метод	5	-
80	598897.32	1345606.52	Аналитический метод	5	-
81	598902.18	1345619.88	Аналитический метод	5	-
82	598919.17	1345635.66	Аналитический метод	5	-
83	598917.96	1345672.08	Аналитический метод	5	-
84	598908.25	1345720.64	Аналитический метод	5	-
85	598922.42	1345742.18	Аналитический метод	5	-
86	598903.05	1345743.86	Аналитический метод	5	-
87	598807.27	1345674.03	Аналитический метод	5	-
88	598756.49	1345677.62	Аналитический метод	5	-
89	598678.11	1345702.87	Аналитический метод	5	-
90	598627.44	1345702.71	Аналитический метод	5	-
91	598535.63	1345776.35	Аналитический метод	5	-
92	598483.20	1345717.56	Аналитический метод	5	-
93	598431.53	1345754.61	Аналитический метод	5	-
94	598362.12	1345686.93	Аналитический метод	5	-
95	598407.49	1345646.09	Аналитический метод	5	-
96	598362.11	1345615.13	Аналитический метод	5	-
97	598280.15	1345554.64	Аналитический метод	5	-
2. Сведения о характерных точках границ объекта					

Обозначение характерных точек границ	Координаты, м		Метод определения координат характерной точки	Средняя квадратическая погрешность положения характерной точки (Mt), м	Описание обозначения точки на местности (при наличии)
	X	Y			
1	2	3	4	5	6
98	598260.80	1345544.20	Аналитический метод	5	-
99	598208.13	1345644.50	Аналитический метод	5	-
100	598189.78	1345640.45	Аналитический метод	5	-
101	598092.49	1345636.85	Аналитический метод	5	-
102	598058.43	1345632.82	Аналитический метод	5	-
103	598038.76	1345626.76	Аналитический метод	5	-
104	597982.34	1345601.82	Аналитический метод	5	-
105	597936.73	1345586.13	Аналитический метод	5	-
106	597900.66	1345577.01	Аналитический метод	5	-
107	597871.63	1345572.38	Аналитический метод	5	-
108	597776.98	1345564.29	Аналитический метод	5	-
109	597747.98	1345556.39	Аналитический метод	5	-
110	597721.62	1345545.94	Аналитический метод	5	-
111	597705.64	1345535.58	Аналитический метод	5	-
112	597699.90	1345514.78	Аналитический метод	5	-
113	597701.85	1345456.77	Аналитический метод	5	-
114	597709.04	1345313.39	Аналитический метод	5	-
115	597691.44	1345295.57	Аналитический метод	5	-
116	597709.25	1345159.01	Аналитический метод	5	-
117	597851.25	1345067.68	Аналитический метод	5	-
118	597912.20	1344963.45	Аналитический метод	5	-
119	598003.40	1344840.63	Аналитический метод	5	-
120	598037.14	1344840.63	Аналитический метод	5	-
121	598048.50	1344864.20	Аналитический метод	5	-
122	598083.00	1344897.50	Аналитический метод	5	-
2. Сведения о характерных точках границ объекта					

Обозначение характерных точек границ	Координаты, м		Метод определения координат характерной точки	Средняя квадратическая погрешность положения характерной точки (Mt), м	Описание обозначения точки на местности (при наличии)
	X	Y			
1	2	3	4	5	6
123	598192.80	1344908.20	Аналитический метод	5	-
124	598200.60	1344930.80	Аналитический метод	5	-
125	598216.00	1344939.70	Аналитический метод	5	-
126	598234.05	1344939.09	Аналитический метод	5	-
127	598253.59	1344936.83	Аналитический метод	5	-
128	598340.40	1344930.20	Аналитический метод	5	-
129	598360.32	1344924.52	Аналитический метод	5	-
130	598390.67	1344906.32	Аналитический метод	5	-
131	598441.66	1344905.10	Аналитический метод	5	-
132	598455.84	1344907.46	Аналитический метод	5	-
133	598521.30	1344921.30	Аналитический метод	5	-
134	598562.40	1344942.10	Аналитический метод	5	-
135	598590.12	1344936.48	Аналитический метод	5	-
136	598620.43	1344953.36	Аналитический метод	5	-
137	598648.35	1344950.94	Аналитический метод	5	-
138	598661.10	1344945.10	Аналитический метод	5	-
139	598674.43	1344930.71	Аналитический метод	5	-
140	598715.13	1344940.00	Аналитический метод	5	-
141	598721.80	1344936.80	Аналитический метод	5	-
142	598724.23	1344934.54	Аналитический метод	5	-
143	598724.74	1344929.79	Аналитический метод	5	-
144	598730.77	1344915.38	Аналитический метод	5	-
145	598752.90	1344909.20	Аналитический метод	5	-
146	598756.84	1344907.63	Аналитический метод	5	-
147	598767.94	1344906.00	Аналитический метод	5	-
2. Сведения о характерных точках границ объекта					

Обозначение характерных точек границ	Координаты, м		Метод определения координат характерной точки	Средняя квадратическая погрешность положения характерной точки (Mt), м	Описание обозначения точки на местности (при наличии)
	X	Y			
1	2	3	4	5	6
148	598789.29	1344898.00	Аналитический метод	5	-
149	598827.30	1344892.70	Аналитический метод	5	-
150	598832.90	1344974.60	Аналитический метод	5	-
151	598887.90	1344964.60	Аналитический метод	5	-
152	598899.20	1345101.70	Аналитический метод	5	-
153	599050.48	1345088.44	Аналитический метод	5	-
154	599117.10	1345082.60	Аналитический метод	5	-
155	599190.70	1345075.20	Аналитический метод	5	-
156	599230.10	1345068.60	Аналитический метод	5	-
157	599254.30	1345059.90	Аналитический метод	5	-
158	599239.80	1345041.70	Аналитический метод	5	-
159	599160.10	1344926.00	Аналитический метод	5	-
160	599163.00	1344852.30	Аналитический метод	5	-
161	599166.45	1344826.18	Аналитический метод	5	-
162	599184.73	1344793.08	Аналитический метод	5	-
163	599225.50	1344728.40	Аналитический метод	5	-
164	599228.37	1344721.78	Аналитический метод	5	-
165	599233.23	1344682.93	Аналитический метод	5	-
166	599232.70	1344671.40	Аналитический метод	5	-
167	599224.73	1344628.29	Аналитический метод	5	-
168	599162.50	1344557.10	Аналитический метод	5	-
169	599152.90	1344521.40	Аналитический метод	5	-
170	599147.03	1344502.64	Аналитический метод	5	-
171	599115.77	1344442.24	Аналитический метод	5	-
172	599112.50	1344420.16	Аналитический метод	5	-
2. Сведения о характерных точках границ объекта					

Обозначение характерных точек границ	Координаты, м		Метод определения координат характерной точки	Средняя квадратическая погрешность положения характерной точки (Mt), м	Описание обозначения точки на местности (при наличии)
	X	Y			
1	2	3	4	5	6
173	599112.50	1344409.50	Аналитический метод	5	-
174	599142.32	1344369.81	Аналитический метод	5	-
175	599155.83	1344358.47	Аналитический метод	5	-
176	599189.44	1344346.34	Аналитический метод	5	-
177	599408.58	1344283.08	Аналитический метод	5	-
178	599416.85	1344281.98	Аналитический метод	5	-
179	599483.95	1344261.62	Аналитический метод	5	-
1	599506.99	1344336.19	Аналитический метод	5	-

3. Сведения о характерных точках части (частей) границы объекта

Обозначение характерных точек части границы	Координаты, м		Метод определения координат характерной точки	Средняя квадратическая погрешность положения характерной точки (Mt), м	Описание обозначения точки на местности (при наличии)
	X	Y			
1	2	3	4	5	6
-	-	-	-	-	-

Раздел 3

Сведения о местоположении измененных (уточненных) границ объекта

1. Система координат -

2. Сведения о характерных точках границ объекта

Обозначение характерных точек границ	Существующие координаты, м		Измененные (уточненные) координаты, м		Метод определения координат характерной точки	Средняя квадратическая погрешность положения характерной точки (Mt), м	Описание обозначения точки на местности (при наличии)
	X	Y	X	Y			
1	2	3	4	5	6	7	8
-	-	-	-	-	-	-	

3. Сведения о характерных точках части (частей) границы объекта

Обозначение характерных точек части границы	Существующие координаты, м		Измененные (уточненные) координаты, м		Метод определения координат характерной точки	Средняя квадратическая погрешность положения характерной точки (Mt), м	Описание обозначения точки на местности (при наличии)
	X	Y	X	Y			
1	2	3	4	5	6	7	8
-	-	-	-	-	-	-	

Раздел 4

План границ объекта

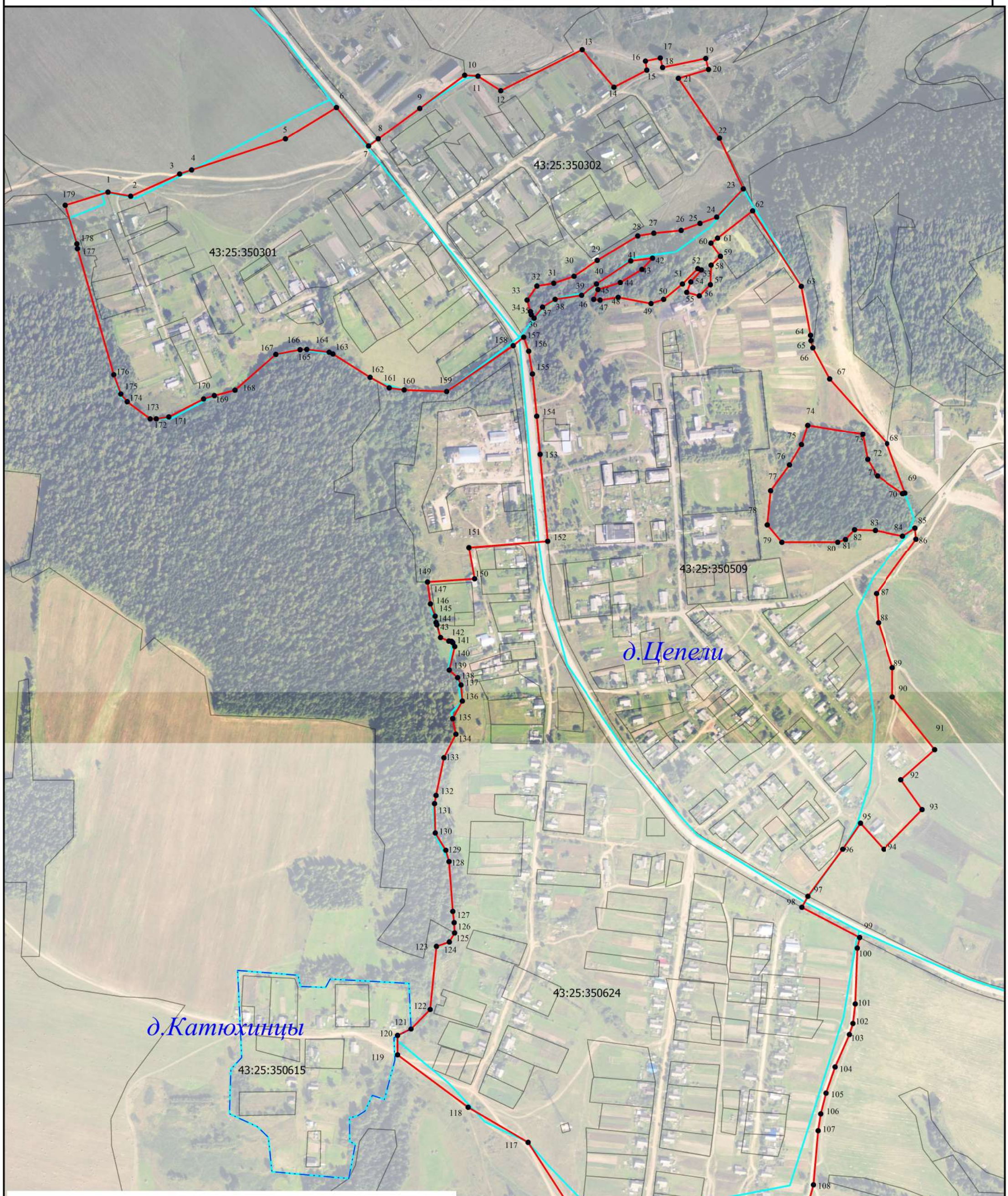

Масштаб 1:6000

Используемые условные знаки и обозначения:

-вновь образованная часть границы населеннного пункта, сведения о которой достаточны для определения её местоположения

• 1 - обозначение характерной точки границы, сведения о которой позволяют однозначно определить её местоположение на местности

- граница кадастрового квартала

- граница населенных пунктов

- границы муниципального образования

Подпись _____ Дата 21.09.2022г.

Место для оттиска печати (при наличии) лица, составившего описание местоположения границ объекта

Текстовое описание местоположения границ населенных пунктов, территориальных зон

Прохождение границы		Описание прохождения границы
от точки	до точки	
1	2	3
-	-	-

ОПИСАНИЕ МЕСТОПОЛОЖЕНИЯ ГРАНИЦ

д Яраничи, Орловское сельское поселение, Орловский район, Кировская

(наименование объекта, местоположение границ которого описано (далее - объект))

Раздел 1

Сведения об объекте		
№ п/п	**Характеристики объекта**	**Описание характеристик**
1	**2**	**3**
1.	Местоположение объекта	Кировская область, район Слободской, сельское поселение Озерницкое
2.	Площадь объекта +/- величина погрешности определения площади (Р +/- Дельта Р)	24205 +/- 2722 м²
3.	Иные характеристики объекта	-

Раздел 2

Сведения о местоположении границ объекта					
1. Система координат МСК-43, зона 1					
2. Сведения о характерных точках границ объекта					
Обозначение характерных точек границ	**Координаты, м**		**Метод определения координат характерной точки**	**Средняя квадратическая погрешность положения характерной точки (Mt), м**	**Описание обозначения точки на местности (при наличии)**
	X	**Y**			
1	**2**	**3**	**4**	**5**	**6**
1	579244.20	1329299.70	Аналитический метод	5	-
2	579259.40	1329300.20	Аналитический метод	5	-
3	579280.80	1329286.20	Аналитический метод	5	-
4	579315.10	1329334.60	Аналитический метод	5	-
5	579290.90	1329367.30	Аналитический метод	5	-
6	579336.50	1329438.80	Аналитический метод	5	-
7	579345.60	1329466.40	Аналитический метод	5	-
8	579274.00	1329532.30	Аналитический метод	5	-
9	579235.70	1329498.50	Аналитический метод	5	-
10	579230.10	1329482.70	Аналитический метод	5	-
11	579172.60	1329402.80	Аналитический метод	5	-
12	579168.10	1329377.40	Аналитический метод	5	-
1	579244.20	1329299.70	Аналитический метод	5	-
3. Сведения о характерных точках части (частей) границы объекта					
Обозначение характерных точек части границы	**Координаты, м**		**Метод определения координат характерной точки**	**Средняя квадратическая погрешность положения характерной точки (Mt), м**	**Описание обозначения точки на местности (при наличии)**
	X	**Y**			
1	**2**	**3**	**4**	**5**	**6**
-	-	-	-	-	-

Раздел 3

Сведения о местоположении измененных (уточненных) границ объекта							
1. Система координат -							
2. Сведения о характерных точках границ объекта							
Обозначение характерных точек границ	**Существующие координаты, м**		**Измененные (уточненные) координаты, м**		**Метод определения координат характерной точки**	**Средняя квадратическая погрешность положения характерной точки (Mt), м**	**Описание обозначения точки на местности (при наличии)**
	X	**Y**	**X**	**Y**			
1	**2**	**3**	**4**	**5**	**6**	**7**	**8**
-	-	-	-	-	-	-	
3. Сведения о характерных точках части (частей) границы объекта							
Обозначение характерных точек части границы	**Существующие координаты, м**		**Измененные (уточненные) координаты, м**		**Метод определения координат характерной точки**	**Средняя квадратическая погрешность положения характерной точки (Mt), м**	**Описание обозначения точки на местности (при наличии)**
	X	**Y**	**X**	**Y**			
1	**2**	**3**	**4**	**5**	**6**	**7**	**8**
-	-	-	-	-	-	-	

Раздел 4

План границ объекта

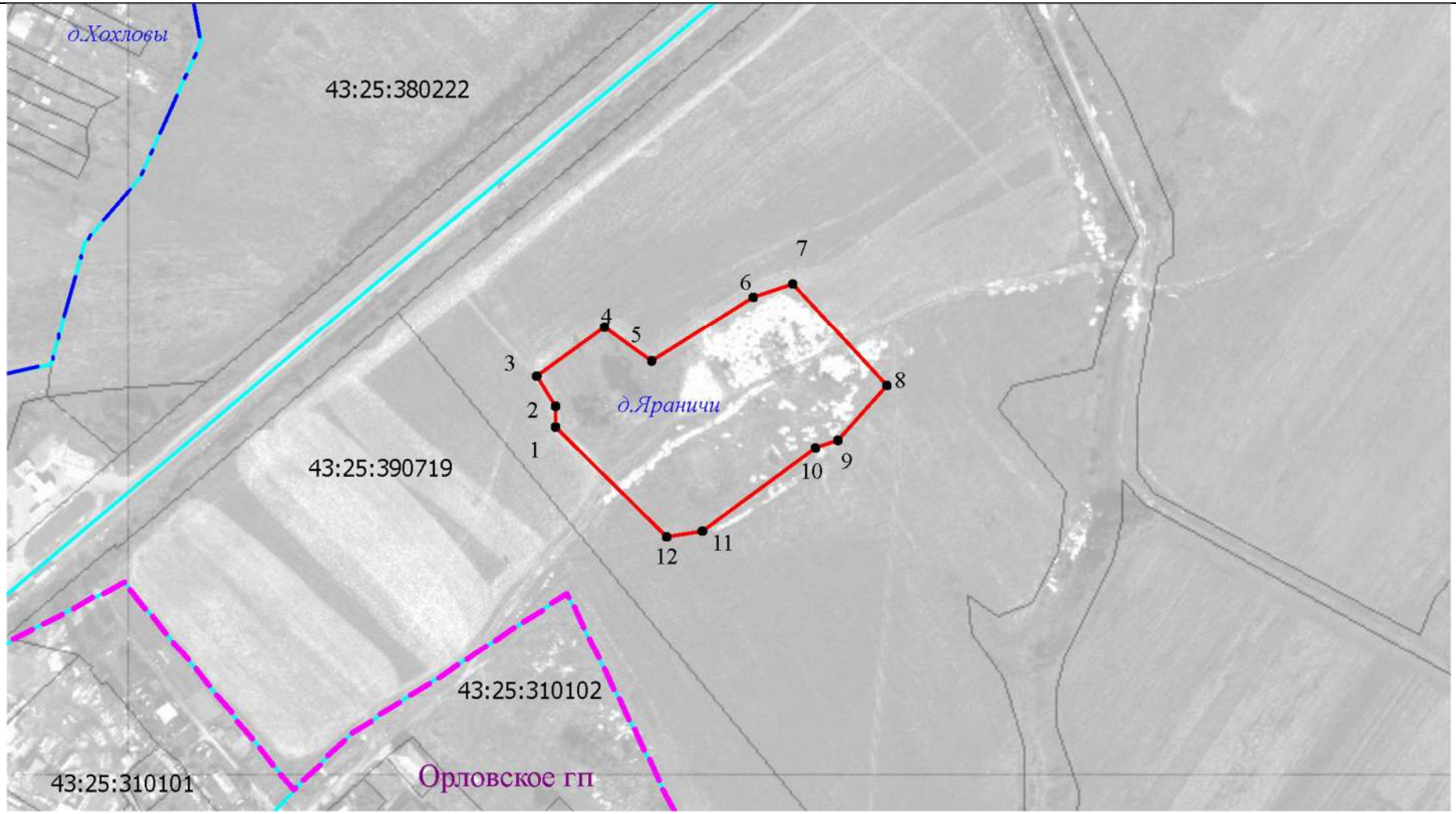

Масштаб 1: __5000_____

Используемые условные знаки и обозначения:

вновь образованная часть границы населенного пункта, сведения о которой достаточны для определения её местоположения;

граница смежного населённого пункта;

граница муниципального образования;

граница кадастрового квартала;

1 обозначение характерной точки границы, сведения о которой позволяют однозначно определить ее местоположение на местности;

Подпись _____ Дата "_21__" _сентября___2022__г.

Место для оттиска печати (при наличии) лица, составившего описание местоположения объекта

Текстовое описание местоположения границ населенных пунктов, территориальных зон

Прохождение границы		Описание прохождения границы
от точки	до точки	
1	2	3
-	-	-